




Objaśnienia:

-  **INK 1/1** kolumna inklinometryczna
-  **3** składowa wartość przemieszczenia wzdłuż przekroju
-  **-3,8** składowa pionowa przemieszczenia

Wyniki przemieszczeń podano w milimetrach

HYDROGEOSTUDIO
 02-512 Warszawa ul. Puławska 26/33, tel: 0228568215
 fax: 0228568216, mail: studio@mok.waw.pl

Zamawiający: Starostwo Powiatowe w Piasecznie
 ul. Chylickowska 14
 05-500 Piaseczno

Rodzaj opracowania: Raport nr 2

Mapa dokumentacyjna
skala 1 : 1 000

grudzień 2011 r. mgr Aneta Ciała

Zał. 2.1