




### Objaśnienia:

-  **INK 1/1** kolumna inklinometryczna
-  **3** składowa x(N) przemieszczenia wzdłuż przekroju
-  **-3,8** składowa z przemieszczenia

Wyniki przemieszczeń w odniesieniu do pomiaru zerowego podano w milimetrach

**HYDROGEOSTUDIO**

02-512 Warszawa ul. Puławska 26/33, tel. 0228568215  
fax 0228568216, mail: studio@mok.waw.pl

Zamawiający Starostwo Powiatowe w Piasecznie  
ul. Chylickowska 14  
05-500 Piaseczno

Rodzaj opracowania Raport

Mapa dokumentacyjna  
skala 1:1000

Zał. 3.9

listopad 2013 r. mgr Aneta Cała

1214\_Piaseczno\_monitoring\_Zał.3.9\_mdok