

Consulting Partner

Jakub Miszkiewicz

ul. Ożarowska 25 lok.23, 05-850 Ożarów Mazowiecki

Tel. 605-82-42-41 e-mail: [miszkiewicz@o2.pl](mailto:miszkiewicz@o2.pl)

**Aleksandra Adamik**

## ZAWIADOMIENIE

o czynnościach ustalenia i przyjęcia przebiegu granic działek oraz o czynnościach ustalenia i przyjęcia przebiegu granicy na podstawie art. 73 ustawy z 13 października 1998r. Przepisy wprowadzające ustawy reformujące administrację publiczną. (Dz. U. Nr 133, poz. 872 z późn. zm.)

Czynności ustalenia granic nieruchomości zostaną przeprowadzone na podstawie danych pozyskanych z operatu ewidencji gruntów i budynków PODGiK Piaseczno oraz zdjęć lotniczych z PZGIK oraz zgłoszenia pracy geodezyjnej **GEK.6640.7435.2025** dla nieruchomości położonej w Konstancinie Jeziornej przy ul. Cedrowej (ulica) oznaczonej w ewidencji gruntów jako działka ewidencyjna nr **53/34 i 53/49** z obrębu **03-16** mają na celu sporządzenie opracowana geodezyjnego w postaci protokołu zawierającego informację o przebiegu pasa drogowego drogi gminnej ul. Cedrowej w sprawie nabycia nieruchomości w trybie art. 73 ustawy z dnia 13 października 1998r przepisy wprowadzające ustawy reformujące administrację publiczną ( Dz.U.Nr 133 poz. 872 ze zm. )

Czynności zostaną przeprowadzone w dniu: **11 maja 2026r.** o godz. **10:00**, w ramach zgłoszonej Staroście Pieczyńskiemu geodezyjnej o nr **GEK.6640.7435.2025**

Miejsce rozpoczęcia czynności: ul. Cedrowa w Konstancinie Jeziornej.

Czynności będą dotyczyły ustalenia przebiegu granic pomiędzy działkami ewidencyjnymi:

- działkę **53/34 ( ul. Cedrowa)** z obrębu **03-16** z działką **53/51** z obrębu **03-16**
- działkę **53/49 ( ul. Cedrowa)** z obrębu **03-16** z działką **53/51, 53/148, 52** z obrębu **03-16** oraz działką **1** z obrębu **03-24**

**GEODETA UPRAWNIONY**  
*Elżbieta Miszkiewicz*

**Nr uprawnień 10081**

- 1) KLAUZULA INFORMACYJNA O PRZETWARZANIU DANYCH OSOBOWYCH NA PODSTAWIE PRZEPISÓW PRAWA
- 2) W związku z realizacją wymogów Rozporządzenia Parlamentu Europejskiego i Rady (UE) 2016/679 z dnia 27 kwietnia 2016r. w sprawie ochrony osób fizycznych w związku z przetwarzaniem danych osobowych i w sprawie swobodnego przepływu takich danych oraz uchylenia dyrektywy 95/46/WE (ogólne rozporządzenie o ochronie danych „RODO”), informujemy o zasadach przetwarzania Pani/Pana danych osobowych oraz o przysługujących Pani /Panu prawach w tym związanych.
- 3) Pani/Pana dane osobowe przetwarzane są w celu/ celach wypełnienia obowiązków związanych z wykonaniem roboty geodezyjnej zgłoszonej.
- 4) Państwa dane NIE są przetwarzane w żaden inny sposób, zwłaszcza w celach marketingowych oraz nie są, nie będą udostępniane innym podmiotom gospodarczym

Zgodnie z § 32 rozporządzenia w sprawie ewidencji gruntów i budynków:

- 1) Udział w tych czynnościach leży w interesie podmiotów zawiadomionych.
- 2) W celu umożliwienia ustalenia tożsamości osoby deklarującej swój udział w czynnościach ustalenia granic osoba ta powinna posiadać dokument umożliwiający na jej identyfikację. Osoba reprezentująca osobę zawiadomioną powinna dodatkowo posiadać pisemne pełnomocnictwo.
- 3) Nieusprawiedliwione niewzięcie udziału w czynnościach ustalenia granic nie będzie stanowić przeszkody do ich przeprowadzenia.
- 4) W przypadku współwłasności, współużytkowania wieczystego, małżeńskiej wspólności ustawowej – uczestnikami postępowania są wszystkie strony.
- 5) Pełnomocnicy osób nieobecnych oraz przedstawiciele osób prawnych mogą uczestniczyć w powyższych czynnościach na podstawie pisemnego upoważnienia właściciela.

Consulting Partner  
Jakub Miskiewicz  
ul. Ożarowska 25 lok.23, 05-850 Ożarów Mazowiecki  
Tel. 605-82-42-41 e-mail: [miskiewicz@o2.pl](mailto:miskiewicz@o2.pl)

**Aneta Bojanowicz**

## ZAWIADOMIENIE

o czynnościach ustalenia i przyjęcia przebiegu granic działek oraz o czynnościach ustalenia i przyjęcia przebiegu granicy na podstawie art. 73 ustawy z 13 października 1998r. Przepisy wprowadzające ustawy reformujące administrację publiczną. (Dz. U. Nr 133, poz. 872 z późn. zm.)

Czynności ustalenia granic nieruchomości zostaną przeprowadzone na podstawie danych pozyskanych z operatu ewidencji gruntów i budynków PODGiK Piaseczno oraz zdjęć lotniczych z PZGIK oraz zgłoszenia pracy geodezyjnej **GEK.6640.7435.2025** dla nieruchomości położonej w Konstancinie Jeziornej przy ul. Cedrowej (ulica) oznaczonej w ewidencji gruntów jako działka ewidencyjna nr **53/34 i 53/49** z obrębów **03-16** mają na celu sporządzenie opracowana geodezyjnego w postaci protokołu zawierającego informację o przebiegu pasa drogowego drogi gminnej ul. Cedrowej w sprawie nabycia nieruchomości w trybie art. 73 ustawy z dnia 13 października 1998r przepisy wprowadzające ustawy reformujące administrację publiczną ( Dz.U.Nr 133 poz. 872 ze zm. )

Czynności zostaną przeprowadzone w dniu: **11 maja 2026r.** o godz. **10:00**, w ramach zgłoszonej Staroście Pieczyńskiemu geodezyjnej o nr **GEK.6640.7435.2025**

Miejsce rozpoczęcia czynności: ul. Cedrowa w Konstancinie Jeziornej.

Czynności będą dotyczyły ustalenia przebiegu granic pomiędzy działkami ewidencyjnymi:

- działkę **53/34 ( ul. Cedrowa)** z obrębów **03-16** z działką **53/51 z obrębów 03-16**
- działkę **53/49 ( ul. Cedrowa)** z obrębów **03-16** z działką **53/51, 53/148, 52 z obrębów 03-16 oraz działka 1 z obrębów 03-24**

**GEODETA UPRAWNIENI**  
*Elżbieta Miskiewicz*  
  
**Nr uprawnień 10061**

- 1) KLAUZULA INFORMACYJNA O PRZETWARZANIU DANYCH OSOBOWYCH NA PODSTAWIE PRZEPISÓW PRAWA
- 2) W związku z realizacją wymogów Rozporządzenia Parlamentu Europejskiego i Rady (UE) 2016/679 z dnia 27 kwietnia 2016r. w sprawie ochrony osób fizycznych w związku z przetwarzaniem danych osobowych i w sprawie swobodnego przepływu takich danych oraz uchylenia dyrektywy 95/46/WE (ogólne rozporządzenie o ochronie danych „RODO”), informujemy o zasadach przetwarzania Pani/Pana danych osobowych oraz o przysługujących Pani /Panu prawach w tym związanych.
- 3) Pani/Pana dane osobowe przetwarzane są w celu/ celach wypełnienia obowiązków związanych z wykonaniem roboty geodezyjnej zgłoszonej.
- 4) Państwa dane NIE są przetwarzane w żaden inny sposób, zwłaszcza w celach marketingowych oraz nie są, nie będą udostępniane innym podmiotom gospodarczym

Zgodnie z § 32 rozporządzenia w sprawie ewidencji gruntów i budynków:

- 1) Udział w tych czynnościach leży w interesie podmiotów zawiadomionych.
- 2) W celu umożliwienia ustalenia tożsamości osoby deklarującej swój udział w czynnościach ustalenia granic osoba ta powinna posiadać dokument umożliwiający na jej identyfikację. Osoba reprezentująca osobę zawiadomioną powinna dodatkowo posiadać pisemne pełnomocnictwo.
- 3) Nieusprawiedliwione niewzięcie udziału w czynnościach ustalenia granic nie będzie stanowić przeszkody do ich przeprowadzenia.
- 4) W przypadku współwłasności, współużytkowania wieczystego, małżeńskiej wspólności ustawowej – uczestnikami postępowania są wszystkie strony.
- 5) Pełnomocnicy osób nieobecnych oraz przedstawiciele osób prawnych mogą uczestniczyć w powyższych czynnościach na podstawie pisemnego upoważnienia właściciela.

Consulting Partner

Jakub Miszkiewicz

ul. Ożarowska 25 lok.23, 05-850 Ożarów Mazowiecki

Tel. 605-82-42-41 e-mail: [miszkiewicz@o2.pl](mailto:miszkiewicz@o2.pl)

**Borowska Elżbieta**

## ZAWIADOMIENIE

o czynnościach ustalenia i przyjęcia przebiegu granic działek oraz o czynnościach ustalenia i przyjęcia przebiegu granicy na podstawie art. 73 ustawy z 13 października 1998r. Przepisy wprowadzające ustawy reformujące administrację publiczną. (Dz. U. Nr 133, poz. 872 z późn. zm.)

Czynności ustalenia granic nieruchomości zostaną przeprowadzone na podstawie danych pozyskanych z operatu ewidencji gruntów i budynków PODGiK Piaseczno oraz zdjęć lotniczych z PZGIK oraz zgłoszenia pracy geodezyjnej **GEK.6640.7435.2025** dla nieruchomości położonej w Konstancinie Jeziornej przy ul. Cedrowej (ulica) oznaczonej w ewidencji gruntów jako działka ewidencyjna nr **53/34 i 53/49** z obrębem **03-16** mają na celu sporządzenie opracowana geodezyjnego w postaci protokołu zawierającego informację o przebiegu pasa drogowego drogi gminnej ul. Cedrowej w sprawie nabycia nieruchomości w trybie art. 73 ustawy z dnia 13 października 1998r przepisy wprowadzające ustawy reformujące administrację publiczną ( Dz.U.Nr 133 poz. 872 ze zm. )

Czynności zostaną przeprowadzone w dniu: **11 maja 2026r.** o godz. **10:00**, w ramach zgłoszonej Staroście Pieczyńskiemu geodezyjnej o nr **GEK.6640.7435.2025**

Miejsce rozpoczęcia czynności: ul. Cedrowa w Konstancinie Jeziornej.

Czynności będą dotyczyły ustalenia przebiegu granic pomiędzy działkami ewidencyjnymi:

- działkę **53/34 ( ul. Cedrowa)** z obrębem **03-16** z działką **53/51 z obrębem 03-16**
- działkę **53/49 ( ul. Cedrowa)** z obrębem **03-16** z działką **53/51, 53/148, 52 z obrębem 03-16 oraz działka 1 z obrębem 03-24**

**GEODETA UPRAWNIONY**

*Elżbieta Miszkiewicz*

**Nr uprawnień 10081**

- 1) KLAUZULA INFORMACYJNA O PRZETWARZANIU DANYCH OSOBOWYCH NA PODSTAWIE PRZEPISÓW PRAWA
- 2) W związku z realizacją wymogów Rozporządzenia Parlamentu Europejskiego i Rady (UE) 2016/679 z dnia 27 kwietnia 2016r. w sprawie ochrony osób fizycznych w związku z przetwarzaniem danych osobowych i w sprawie swobodnego przepływu takich danych oraz uchylenia dyrektywy 95/46/WE (ogólne rozporządzenie o ochronie danych „RODO”), informujemy o zasadach przetwarzania Pani/Pana danych osobowych oraz o przysługujących Pani /Panu prawach w tym związanych.
- 3) Pani/Pana dane osobowe przetwarzane są w celu/ celach wypełnienia obowiązków związanych z wykonaniem roboty geodezyjnej zgłoszonej.
- 4) Państwa dane NIE są przetwarzane w żaden inny sposób, zwłaszcza w celach marketingowych oraz nie są, nie będą udostępniane innym podmiotom gospodarczym

Zgodnie z § 32 rozporządzenia w sprawie ewidencji gruntów i budynków:

- 1) Udział w tych czynnościach leży w interesie podmiotów zawiadomionych.
- 2) W celu umożliwienia ustalenia tożsamości osoby deklarującej swój udział w czynnościach ustalenia granic osoba ta powinna posiadać dokument umożliwiający na jej identyfikację. Osoba reprezentująca osobę zawiadomioną powinna dodatkowo posiadać pisemne pełnomocnictwo.
- 3) Nieusprawiedliwione niewzięcie udziału w czynnościach ustalenia granic nie będzie stanowić przeszkody do ich przeprowadzenia.
- 4) W przypadku współwłasności, współużytkowania wieczystego, małżeńskiej wspólności ustawowej – uczestnikami postępowania są wszystkie strony.
- 5) Pełnomocnicy osób nieobecnych oraz przedstawiciele osób prawnych mogą uczestniczyć w powyższych czynnościach na podstawie pisemnego upoważnienia właściciela.

Consulting Partner

Jakub Miskiewicz

ul. Ożarowska 25 lok.23, 05-850 Ożarów Mazowiecki

Tel. 605-82-42-41 e-mail: [miskiewicz@o2.pl](mailto:miskiewicz@o2.pl)

**Kazimierz Chodyna**

## ZAWIADOMIENIE

o czynnościach ustalenia i przyjęcia przebiegu granic działek oraz o czynnościach ustalenia i przyjęcia przebiegu granicy na podstawie art. 73 ustawy z 13 października 1998r. Przepisy wprowadzające ustawy reformujące administrację publiczną. (Dz. U. Nr 133, poz. 872 z późn. zm.)

Czynności ustalenia granic nieruchomości zostaną przeprowadzone na podstawie danych pozyskanych z operatu ewidencji gruntów i budynków PODGiK Piaseczno oraz zdjęć lotniczych z PZGIK oraz zgłoszenia pracy geodezyjnej **GEK.6640.7435.2025** dla nieruchomości położonej w Konstancinie Jeziornej przy ul. Cedrowej (ulica) oznaczonej w ewidencji gruntów jako działka ewidencyjna nr **53/34 i 53/49** z obrębem **03-16** mają na celu sporządzenie opracowana geodezyjnego w postaci protokołu zawierającego informację o przebiegu pasa drogowego drogi gminnej ul. Cedrowej w sprawie nabycia nieruchomości w trybie art. 73 ustawy z dnia 13 października 1998r przepisy wprowadzające ustawy reformujące administrację publiczną ( Dz.U.Nr 133 poz. 872 ze zm. )

Czynności zostaną przeprowadzone w dniu: **11 maja 2026r.** o godz. **10:00**, w ramach zgłoszonej Staroście Pieczyńskiemu geodezyjnej o nr **GEK.6640.7435.2025**

Miejsce rozpoczęcia czynności: ul. Cedrowa w Konstancinie Jeziornej.

Czynności będą dotyczyły ustalenia przebiegu granic pomiędzy działkami ewidencyjnymi:

- działkę **53/34 ( ul. Cedrowa )** z obrębem **03-16** z działką **53/51 z obrębem 03-16**
- działkę **53/49 ( ul. Cedrowa )** z obrębem **03-16** z działką **53/51, 53/148, 52 z obrębem 03-16 oraz działka 1 z obrębem 03-24**

**GEODETA UPRAWNIENY**  
*Elżbieta Miskiewicz*

**Nr uprawnień 10081**

- 1) KLAUZULA INFORMACYJNA O PRZETWARZANIU DANYCH OSOBOWYCH NA PODSTAWIE PRZEPISÓW PRAWA
- 2) W związku z realizacją wymogów Rozporządzenia Parlamentu Europejskiego i Rady (UE) 2016/679 z dnia 27 kwietnia 2016r. w sprawie ochrony osób fizycznych w związku z przetwarzaniem danych osobowych i w sprawie swobodnego przepływu takich danych oraz uchylenia dyrektywy 95/46/WE (ogólne rozporządzenie o ochronie danych „RODO”), informujemy o zasadach przetwarzania Pani/Pana danych osobowych oraz o przysługujących Pani /Panu prawach w tym związanych.
- 3) Pani/Pana dane osobowe przetwarzane są w celu/ celach wypełnienia obowiązków związanych z wykonaniem roboty geodezyjnej zgłoszonej.
- 4) Państwa dane NIE są przetwarzane w żaden inny sposób, zwłaszcza w celach marketingowych oraz nie są, nie będą udostępniane innym podmiotom gospodarczym

Zgodnie z § 32 rozporządzenia w sprawie ewidencji gruntów i budynków:

- 1) Udział w tych czynnościach leży w interesie podmiotów zawiadomionych.
- 2) W celu umożliwienia ustalenia tożsamości osoby deklarującej swój udział w czynnościach ustalenia granic osoba ta powinna posiadać dokument umożliwiający na jej identyfikację. Osoba reprezentująca osobę zawiadomioną powinna dodatkowo posiadać pisemne pełnomocnictwo.
- 3) Nieusprawiedliwione niewzięcie udziału w czynnościach ustalenia granic nie będzie stanowić przeszkody do ich przeprowadzenia.
- 4) W przypadku współwłasności, współużytkownia wieczystego, małżeńskiej wspólności ustawowej – uczestnikami postępowania są wszystkie strony.
- 5) Pełnomocnicy osób nieobecnych oraz przedstawiciele osób prawnych mogą uczestniczyć w powyższych czynnościach na podstawie pisemnego upoważnienia właściciela.

Consulting Partner

Jakub Miszkiewicz

ul. Ożarowska 25 lok.23, 05-850 Ożarów Mazowiecki

Tel. 605-82-42-41 e-mail: [miszkiewicz@o2.pl](mailto:miszkiewicz@o2.pl)

**Małgorzata Duniec**

## ZAWIADOMIENIE

o czynnościach ustalenia i przyjęcia przebiegu granic działek oraz o czynnościach ustalenia i przyjęcia przebiegu granicy na podstawie art. 73 ustawy z 13 października 1998r. Przepisy wprowadzające ustawy reformujące administrację publiczną. (Dz. U. Nr 133, poz. 872 z późn. zm.)

Czynności ustalenia granic nieruchomości zostaną przeprowadzone na podstawie danych pozyskanych z operatu ewidencji gruntów i budynków PODGiK Piaseczno oraz zdjęć lotniczych z PZGIK oraz zgłoszenia pracy geodezyjnej **GEK.6640.7435.2025** dla nieruchomości położonej w Konstancinie Jeziornej przy ul. Cedrowej (ulica) oznaczonej w ewidencji gruntów jako działka ewidencyjna nr **53/51** z obrębem **03-16** mają na celu sporządzenie opracowana geodezyjnego w postaci protokołu zawierającego informację o przebiegu pasa drogowego drogi gminnej ul. Cedrowej w sprawie nabycia nieruchomości w trybie art. 73 ustawy z dnia 13 października 1998r przepisy wprowadzające ustawy reformujące administrację publiczną ( Dz.U.Nr 133 poz. 872 ze zm. )

Czynności zostaną przeprowadzone w dniu: **11 maja 2026r.** o godz. **10:00**, w ramach zgłoszonej Staroście Pieczyńskiemu geodezyjnej o nr **GEK.6640.7435.2025**

Miejsce rozpoczęcia czynności: ul. Cedrowa w Konstancinie Jeziornej.

Czynności będą dotyczyły ustalenia przebiegu granic pomiędzy działkami ewidencyjnymi:

- działkę **53/51 ( ul. Cedrowa )** z obrębem **03-16** z działkami **53/50, 53/49, 53/34** z obrębem **03-16** oraz **1** z obrębem **03-24**

**GEODETA UPRAWNIONY**

*Elżbieta Miszkiewicz*

**Nr uprawnień 10081**

- 1) KLAUZULA INFORMACYJNA O PRZETWARZANIU DANYCH OSOBOWYCH NA PODSTAWIE PRZEPISÓW PRAWA
- 2) W związku z realizacją wymogów Rozporządzenia Parlamentu Europejskiego i Rady (UE) 2016/679 z dnia 27 kwietnia 2016r. w sprawie ochrony osób fizycznych w związku z przetwarzaniem danych osobowych i w sprawie swobodnego przepływu takich danych oraz uchylenia dyrektywy 95/46/WE (ogólne rozporządzenie o ochronie danych „RODO”), informujemy o zasadach przetwarzania Pani/Pana danych osobowych oraz o przysługujących Pani /Panu prawach w tym związanych.
- 3) Pani/Pana dane osobowe przetwarzane są w celu/ celach wypełnienia obowiązków związanych z wykonaniem roboty geodezyjnej zgłoszonej.
- 4) Państwa dane NIE są przetwarzane w żaden inny sposób, zwłaszcza w celach marketingowych oraz nie są, nie będą udostępniane innym podmiotom gospodarczym

Zgodnie z § 32 rozporządzenia w sprawie ewidencji gruntów i budynków:

- 1) Udział w tych czynnościach leży w interesie podmiotów zawiadomionych.
- 2) W celu umożliwienia ustalenia tożsamości osoby deklarującej swój udział w czynnościach ustalenia granic osoba ta powinna posiadać dokument umożliwiający na jej identyfikację. Osoba reprezentująca osobę zawiadomioną powinna dodatkowo posiadać pisemne pełnomocnictwo.
- 3) Nieusprawiedliwione niewiedzę udziału w czynnościach ustalenia granic nie będzie stanowić przeszkody do ich przeprowadzenia.
- 4) W przypadku współwłasności, współużytkowania wieczystego, małżeńskiej wspólności ustawowej – uczestnikami postępowania są wszystkie strony.
- 5) Pełnomocnicy osób nieobecnych oraz przedstawiciele osób prawnych mogą uczestniczyć w powyższych czynnościach na podstawie pisemnego upoważnienia właściciela.

Consulting Partner

Jakub Miszkiewicz

ul. Ożarowska 25 lok.23, 05-850 Ożarów Mazowiecki

Tel. 605-82-42-41 e-mail: [miszkiewicz@o2.pl](mailto:miszkiewicz@o2.pl)

**Jan Duniec**

## ZAWIADOMIENIE

o czynnościach ustalenia i przyjęcia przebiegu granic działek oraz o czynnościach ustalenia i przyjęcia przebiegu granicy na podstawie art. 73 ustawy z 13 października 1998r. Przepisy wprowadzające ustawy reformujące administrację publiczną. (Dz. U. Nr 133, poz. 872 z późn. zm.)

Czynności ustalenia granic nieruchomości zostaną przeprowadzone na podstawie danych pozyskanych z operatu ewidencji gruntów i budynków PODGiK Piaseczno oraz zdjęć lotniczych z PZGIK oraz zgłoszenia pracy geodezyjnej **GEK.6640.7435.2025** dla nieruchomości położonej w Konstancinie Jeziornej przy ul. Cedrowej (ulica) oznaczonej w ewidencji gruntów jako działka ewidencyjna nr **53/51** z obrębów **03-16** mają na celu sporządzenie opracowana geodezyjnego w postaci protokołu zawierającego informację o przebiegu pasa drogowego drogi gminnej ul. Cedrowej w sprawie nabycia nieruchomości w trybie art. 73 ustawy z dnia 13 października 1998r przepisy wprowadzające ustawy reformujące administrację publiczną ( Dz.U.Nr 133 poz. 872 ze zm. )

Czynności zostaną przeprowadzone w dniu: **11 maja 2026r.** o godz. **10:00**, w ramach zgłoszonej Staroście Pieczyńskiemu geodezyjnej o nr **GEK.6640.7435.2025**

Miejsce rozpoczęcia czynności: ul. Cedrowa w Konstancinie Jeziornej.

Czynności będą dotyczyły ustalenia przebiegu granic pomiędzy działkami ewidencyjnymi:

- działkę **53/51 ( ul. Cedrowa)** z obrębów **03-16** z działkami **53/50, 53/49, 53/34 z obrębów 03-16 oraz 1 z obrębów 03-24**

**GEODETA UP**

*Elżbieta Miszkiewicz*

**Nr uprawnień 10061**

- 1) KLAUZULA INFORMACYJNA O PRZETWARZANIU DANYCH OSOBOWYCH NA PODSTAWIE PRZEPISÓW PRAWA
- 2) W związku z realizacją wymogów Rozporządzenia Parlamentu Europejskiego i Rady (UE) 2016/679 z dnia 27 kwietnia 2016r. w sprawie ochrony osób fizycznych w związku z przetwarzaniem danych osobowych i w sprawie swobodnego przepływu takich danych oraz uchylenia dyrektywy 95/46/WE (ogólne rozporządzenie o ochronie danych „RODO”), informujemy o zasadach przetwarzania Pani/Pana danych osobowych oraz o przysługujących Pani /Panu prawach w tym związanych.
- 3) Pani/Pana dane osobowe przetwarzane są w celu/ celach wypełnienia obowiązków związanych z wykonaniem roboty geodezyjnej zgłoszonej.
- 4) Państwa dane NIE są przetwarzane w żaden inny sposób, zwłaszcza w celach marketingowych oraz nie są, nie będą udostępniane innym podmiotom gospodarczym

Zgodnie z § 32 rozporządzenia w sprawie ewidencji gruntów i budynków:

- 1) Udział w tych czynnościach leży w interesie podmiotów zawiadomionych.
- 2) W celu umożliwienia ustalenia tożsamości osoby deklarującej swój udział w czynnościach ustalenia granic osoba ta powinna posiadać dokument umożliwiający na jej identyfikację. Osoba reprezentująca osobę zawiadomioną powinna dodatkowo posiadać pisemne pełnomocnictwo.
- 3) Nieusprawiedliwione niewzięcie udziału w czynnościach ustalenia granic nie będzie stanowić przeszkody do ich przeprowadzenia.
- 4) W przypadku współwłasności, współużytkownia wieczystego, małżeńskiej wspólności ustawowej – uczestnikami postępowania są wszystkie strony.
- 5) Pełnomocnicy osób nieobecnych oraz przedstawiciele osób prawnych mogą uczestniczyć w powyższych czynnościach na podstawie pisemnego upoważnienia właściciela.

Consulting Partner

Jakub Miszkiewicz

ul. Ożarowska 25 lok.23, 05-850 Ożarów Mazowiecki

Tel. 605-82-42-41 e-mail: [miszkiewicz@o2.pl](mailto:miszkiewicz@o2.pl)

**Frankowska Danuta**

## ZAWIADOMIENIE

o czynnościach ustalenia i przyjęcia przebiegu granic działek oraz o czynnościach ustalenia i przyjęcia przebiegu granicy na podstawie art. 73 ustawy z 13 października 1998r. Przepisy wprowadzające ustawy reformujące administrację publiczną. (Dz. U. Nr 133, poz. 872 z późn. zm.)

Czynności ustalenia granic nieruchomości zostaną przeprowadzone na podstawie danych pozyskanych z operatu ewidencji gruntów i budynków PODGiK Piaseczno oraz zdjęć lotniczych z PZGIK oraz zgłoszenia pracy geodezyjnej **GEK.6640.7435.2025** dla nieruchomości położonej w Konstancinie Jeziornej przy ul. Cedrowej (ulica) oznaczonej w ewidencji gruntów jako działka ewidencyjna nr **53/34 i 53/49** z obrębem **03-16** mają na celu sporządzenie opracowana geodezyjnego w postaci protokołu zawierającego informację o przebiegu pasa drogowego drogi gminnej ul. Cedrowej w sprawie nabycia nieruchomości w trybie art. 73 ustawy z dnia 13 października 1998r przepisy wprowadzające ustawy reformujące administrację publiczną ( Dz.U.Nr 133 poz. 872 ze zm. )

Czynności zostaną przeprowadzone w dniu: **11 maja 2026r.** o godz. **10:00**, w ramach zgłoszonej Staroście Pieczyńskiemu geodezyjnej o nr **GEK.6640.7435.2025**

Miejsce rozpoczęcia czynności: ul. Cedrowa w Konstancinie Jeziornej.

Czynności będą dotyczyły ustalenia przebiegu granic pomiędzy działkami ewidencyjnymi:

- działkę **53/34 ( ul. Cedrowa )** z obrębem **03-16** z działką **53/51 z obrębem 03-16**
- działkę **53/49 ( ul. Cedrowa )** z obrębem **03-16** z działką **53/51, 53/148, 52 z obrębem 03-16 oraz działka 1 z obrębem 03-24**

**GEODETA UPRAWNIONY**

*Elżbieta Miszkiewicz*

Nr uprawnień 10081

- 1) KLAUZULA INFORMACYJNA O PRZETWARZANIU DANYCH OSOBOWYCH NA PODSTAWIE PRZEPISÓW PRAWA
- 2) W związku z realizacją wymogów Rozporządzenia Parlamentu Europejskiego i Rady (UE) 2016/679 z dnia 27 kwietnia 2016r. w sprawie ochrony osób fizycznych w związku z przetwarzaniem danych osobowych i w sprawie swobodnego przepływu takich danych oraz uchylenia dyrektywy 95/46/WE (ogólne rozporządzenie o ochronie danych „RODO”), informujemy o zasadach przetwarzania Pani/Pana danych osobowych oraz o przysługujących Pani /Panu prawach w tym związanych.
- 3) Pani/Pana dane osobowe przetwarzane są w celu/ celach wypełnienia obowiązków związanych z wykonaniem roboty geodezyjnej zgłoszonej.
- 4) Państwa dane NIE są przetwarzane w żaden inny sposób, zwłaszcza w celach marketingowych oraz nie są, nie będą udostępniane innym podmiotom gospodarczym

Zgodnie z § 32 rozporządzenia w sprawie ewidencji gruntów i budynków:

- 1) Udział w tych czynnościach leży w interesie podmiotów zawiadomionych.
- 2) W celu umożliwienia ustalenia tożsamości osoby deklarującej swój udział w czynnościach ustalenia granic osoba ta powinna posiadać dokument umożliwiający na jej identyfikację. Osoba reprezentująca osobę zawiadomioną powinna dodatkowo posiadać pisemne pełnomocnictwo.
- 3) Nieusprawiedliwione niewzięcie udziału w czynnościach ustalenia granic nie będzie stanowić przeszkody do ich przeprowadzenia.
- 4) W przypadku współwłasności, współużytkowania wieczystego, małżeńskiej wspólności ustawowej – uczestnikami postępowania są wszystkie strony.
- 5) Pełnomocnicy osób nieobecnych oraz przedstawiciele osób prawnych mogą uczestniczyć w powyższych czynnościach na podstawie pisemnego upoważnienia właściciela.

Consulting Partner  
Jakub Miszkiewicz  
ul. Ożarowska 25 lok.23, 05-850 Ożarów Mazowiecki  
Tel. 605-82-42-41 e-mail: [miszkiewicz@o2.pl](mailto:miszkiewicz@o2.pl)

**Frantz Mark Franziskus**

## ZAWIADOMIENIE

o czynnościach ustalenia i przyjęcia przebiegu granic działek oraz o czynnościach ustalenia i przyjęcia przebiegu granicy na podstawie art. 73 ustawy z 13 października 1998r. Przepisy wprowadzające ustawy reformujące administrację publiczną. (Dz. U. Nr 133, poz. 872 z późn. zm.)

Czynności ustalenia granic nieruchomości zostaną przeprowadzone na podstawie danych pozyskanych z operatu ewidencji gruntów i budynków PODGiK Piaseczno oraz zdjęć lotniczych z PZGIK oraz zgłoszenia pracy geodezyjnej **GEK.6640.7435.2025** dla nieruchomości położonej w Konstancinie Jeziornej przy ul. Cedrowej (ulica) oznaczonej w ewidencji gruntów jako działka ewidencyjna nr **101** z obrębem **03-17** mają na celu sporządzenie opracowana geodezyjnego w postaci protokołu zawierającego informację o przebiegu pasa drogowego drogi gminnej ul. Cedrowej w sprawie nabycia nieruchomości w trybie art. 73 ustawy z dnia 13 października 1998r przepisy wprowadzające ustawy reformujące administrację publiczną ( Dz.U.Nr 133 poz. 872 ze zm. )

Czynności zostaną przeprowadzone w dniu: **11 maja 2026r.** o godz. **10:00**, w ramach zgłoszonej Staroście Pieczyńskiemu geodezyjnej o nr **GEK.6640.7435.2025**

Miejsce rozpoczęcia czynności: ul. Cedrowa w Konstancinie Jeziornej.

Czynności będą dotyczyły ustalenia przebiegu granic pomiędzy działkami ewidencyjnymi:

- działkę **121/2 (ul. Cedrowa)** z obrębem **03-17** z działką **101** z obrębem **03-17**.

GEODETA UPF  
Elżbieta M.  
Nr uprawnień 1008

- 1) KLAUZULA INFORMACYJNA O PRZETWARZANIU DANYCH OSOBOWYCH NA PODSTAWIE PRZEPISÓW PRAWA
- 2) W związku z realizacją wymogów Rozporządzenia Parlamentu Europejskiego i Rady (UE) 2016/679 z dnia 27 kwietnia 2016r. w sprawie ochrony osób fizycznych w związku z przetwarzaniem danych osobowych i w sprawie swobodnego przepływu takich danych oraz uchylenia dyrektywy 95/46/WE (ogólne rozporządzenie o ochronie danych „RODO”), informujemy o zasadach przetwarzania Pani/Pana danych osobowych oraz o przysługujących Pani /Panu prawach w tym związanych.
- 3) Pani/Pana dane osobowe przetwarzane są w celu/ celach wypełnienia obowiązków związanych z wykonaniem roboty geodezyjnej zgłoszonej.
- 4) Państwa dane NIE są przetwarzane w żaden inny sposób, zwłaszcza w celach marketingowych oraz nie są, nie będą udostępniane innym podmiotom gospodarczym

Zgodnie z § 32 rozporządzenia w sprawie ewidencji gruntów i budynków:

- 1) Udział w tych czynnościach leży w interesie podmiotów zawiadomionych.
- 2) W celu umożliwienia ustalenia tożsamości osoby deklarującej swój udział w czynnościach ustalenia granic osoba ta powinna posiadać dokument umożliwiający na jej identyfikację. Osoba reprezentująca osobę zawiadomioną powinna dodatkowo posiadać pisemne pełnomocnictwo.
- 3) Nieusprawiedliwione niewzięcie udziału w czynnościach ustalenia granic nie będzie stanowić przeszkody do ich przeprowadzenia.
- 4) W przypadku współwłasności, współużytkowania wieczystego, małżeńskiej wspólności ustawowej – uczestnikami postępowania są wszystkie strony.
- 5) Pełnomocnicy osób nieobecnych oraz przedstawiciele osób prawnych mogą uczestniczyć w powyższych czynnościach na podstawie pisemnego upoważnienia właściciela.

Consulting Partner

Jakub Miszkiewicz

ul. Ożarowska 25 lok.23, 05-850 Ożarów Mazowiecki

Tel. 605-82-42-41 e-mail: [miszkiewicz@o2.pl](mailto:miszkiewicz@o2.pl)

**Robert Frantz**

## ZAWIADOMIENIE

o czynnościach ustalenia i przyjęcia przebiegu granic działek oraz o czynnościach ustalenia i przyjęcia przebiegu granicy na podstawie art. 73 ustawy z 13 października 1998r. Przepisy wprowadzające ustawy reformujące administrację publiczną. (Dz. U. Nr 133, poz. 872 z późn. zm.)

Czynności ustalenia granic nieruchomości zostaną przeprowadzone na podstawie danych pozyskanych z operatu ewidencji gruntów i budynków PODGiK Piaseczno oraz zdjęć lotniczych z PZGIK oraz zgłoszenia pracy geodezyjnej **GEK.6640.7435.2025** dla nieruchomości położonej w Konstancinie Jeziornej przy ul. Cedrowej (ulica) oznaczonej w ewidencji gruntów jako działka ewidencyjna nr **101** z obrębem **03-17** mają na celu sporządzenie opracowana geodezyjnego w postaci protokołu zawierającego informację o przebiegu pasa drogowego drogi gminnej ul. Cedrowej w sprawie nabycia nieruchomości w trybie art. 73 ustawy z dnia 13 października 1998r przepisy wprowadzające ustawy reformujące administrację publiczną ( Dz.U.Nr 133 poz. 872 ze zm. )

Czynności zostaną przeprowadzone w dniu: **11 maja 2026r.** o godz. **10:00**, w ramach zgłoszonej Staroście Pieczyńskiemu geodezyjnej o nr **GEK.6640.7435.2025**

Miejsce rozpoczęcia czynności: ul. Cedrowa w Konstancinie Jeziornej.

Czynności będą dotyczyły ustalenia przebiegu granic pomiędzy działkami ewidencyjnymi:

- działkę **121/2 (ul. Cedrowa)** z obrębem **03-17** z działką **101** z obrębem **03-17**.

**GEODETA UPRAWNIOWY**

*Elżbieta Miszkiewicz*

**Nr uprawnień 10081**

- 1) KLAUZULA INFORMACYJNA O PRZETWARZANIU DANYCH OSOBOWYCH NA PODSTAWIE PRZEPISÓW PRAWA
- 2) W związku z realizacją wymogów Rozporządzenia Parlamentu Europejskiego i Rady (UE) 2016/679 z dnia 27 kwietnia 2016r. w sprawie ochrony osób fizycznych w związku z przetwarzaniem danych osobowych i w sprawie swobodnego przepływu takich danych oraz uchylenia dyrektywy 95/46/WE (ogólne rozporządzenie o ochronie danych „RODO”), informujemy o zasadach przetwarzania Pani/Pana danych osobowych oraz o przysługujących Pani /Panu prawach w tym związanych.
- 3) Pani/Pana dane osobowe przetwarzane są w celu/ celach wypełnienia obowiązków związanych z wykonaniem roboty geodezyjnej zgłoszonej.
- 4) Państwa dane NIE są przetwarzane w żaden inny sposób, zwłaszcza w celach marketingowych oraz nie są, nie będą udostępniane innym podmiotom gospodarczym

Zgodnie z § 32 rozporządzenia w sprawie ewidencji gruntów i budynków:

- 1) Udział w tych czynnościach leży w interesie podmiotów zawiadomionych.
- 2) W celu umożliwienia ustalenia tożsamości osoby deklarującej swój udział w czynnościach ustalenia granic osoba ta powinna posiadać dokument umożliwiający na jej identyfikację. Osoba reprezentująca osobę zawiadomioną powinna dodatkowo posiadać pisemne pełnomocnictwo.
- 3) Nieusprawiedliwione niewzięcie udziału w czynnościach ustalenia granic nie będzie stanowić przeszkody do ich przeprowadzenia.
- 4) W przypadku współwłasności, współużytkowania wieczystego, małżeńskiej wspólności ustawowej – uczestnikami postępowania są wszystkie strony.
- 5) Pełnomocnicy osób nieobecnych oraz przedstawiciele osób prawnych mogą uczestniczyć w powyższych czynnościach na podstawie pisemnego upoważnienia właściciela.

Consulting Partner

Jakub Miszkiewicz

ul. Ożarowska 25 lok.23, 05-850 Ożarów Mazowiecki

Tel. 605-82-42-41 e-mail: [miszkiewicz@o2.pl](mailto:miszkiewicz@o2.pl)

**Gelert Przemysław**

## ZAWIADOMIENIE

o czynnościach ustalenia i przyjęcia przebiegu granic działek oraz o czynnościach ustalenia i przyjęcia przebiegu granicy na podstawie art. 73 ustawy z 13 października 1998r. Przepisy wprowadzające ustawy reformujące administrację publiczną. (Dz. U. Nr 133, poz. 872 z późn. zm.)

Czynności ustalenia granic nieruchomości zostaną przeprowadzone na podstawie danych pozyskanych z operatu ewidencji gruntów i budynków PODGiK Piaseczno oraz zdjęć lotniczych z PZGIK oraz zgłoszenia pracy geodezyjnej **GEK.6640.7435.2025** dla nieruchomości położonej w Konstancinie Jeziornej przy ul. Cedrowej (ulica) oznaczonej w ewidencji gruntów jako działka ewidencyjna nr **53/34 i 53/49** z obrębem **03-16** mają na celu sporządzenie opracowana geodezyjnego w postaci protokołu zawierającego informację o przebiegu pasa drogowego drogi gminnej ul. Cedrowej w sprawie nabycia nieruchomości w trybie art. 73 ustawy z dnia 13 października 1998r przepisy wprowadzające ustawy reformujące administrację publiczną ( Dz.U.Nr 133 poz. 872 ze zm. )

Czynności zostaną przeprowadzone w dniu: **11 maja 2026r.** o godz. **10:00**, w ramach zgłoszonej Staroście Pieczyńskiemu geodezyjnej o nr **GEK.6640.7435.2025**

Miejsce rozpoczęcia czynności: ul. Cedrowa w Konstancinie Jeziornej.

Czynności będą dotyczyły ustalenia przebiegu granic pomiędzy działkami ewidencyjnymi:

- działkę **53/34 ( ul. Cedrowa)** z obrębem **03-16** z działką **53/51 z obrębem 03-16**
- działkę **53/49 ( ul. Cedrowa)** z obrębem **03-16** z działką **53/51, 53/148, 52 z obrębem 03-16 oraz działka 1 z obrębem 03-24**

**GEODETA UPF**  
*Elżbieta M.*  
Nr uprawnień **100**

- 1) KLAUZULA INFORMACYJNA O PRZETWARZANIU DANYCH OSOBOWYCH NA PODSTAWIE PRZEPISÓW PRAWA
- 2) W związku z realizacją wymogów Rozporządzenia Parlamentu Europejskiego i Rady (UE) 2016/679 z dnia 27 kwietnia 2016r. w sprawie ochrony osób fizycznych w związku z przetwarzaniem danych osobowych i w sprawie swobodnego przepływu takich danych oraz uchylenia dyrektywy 95/46/WE (ogólne rozporządzenie o ochronie danych „RODO”), informujemy o zasadach przetwarzania Pani/Pana danych osobowych oraz o przysługujących Pani /Panu prawach w tym związanych.
- 3) Pani/Pana dane osobowe przetwarzane są w celu/ celach wypełnienia obowiązków związanych z wykonaniem roboty geodezyjnej zgłoszonej.
- 4) Państwa dane NIE są przetwarzane w żaden inny sposób, zwłaszcza w celach marketingowych oraz nie są, nie będą udostępniane innym podmiotom gospodarczym

Zgodnie z § 32 rozporządzenia w sprawie ewidencji gruntów i budynków:

- 1) Udział w tych czynnościach leży w interesie podmiotów zawiadomionych.
- 2) W celu umożliwienia ustalenia tożsamości osoby deklarującej swój udział w czynnościach ustalenia granic osoba ta powinna posiadać dokument umożliwiający na jej identyfikację. Osoba reprezentująca osobę zawiadomioną powinna dodatkowo posiadać pisemne pełnomocnictwo.
- 3) Nieusprawiedliwione niewzięcie udziału w czynnościach ustalenia granic nie będzie stanowić przeszkody do ich przeprowadzenia.
- 4) W przypadku współwłasności, współużytkownia wieczystego, małżeńskiej wspólności ustawowej – uczestnikami postępowania są wszystkie strony.
- 5) Pełnomocnicy osób nieobecnych oraz przedstawiciele osób prawnych mogą uczestniczyć w powyższych czynnościach na podstawie pisemnego upoważnienia właściciela.

Consulting Partner  
Jakub Miskiewicz  
ul. Ożarowska 25 lok.23, 05-850 Ożarów Mazowiecki  
Tel. 605-82-42-41 e-mail: [miskiewicz@o2.pl](mailto:miskiewicz@o2.pl)

**Gelert Tadeusz**

## ZAWIADOMIENIE

o czynnościach ustalenia i przyjęcia przebiegu granic działek oraz o czynnościach ustalenia i przyjęcia przebiegu granicy na podstawie art. 73 ustawy z 13 października 1998r. Przepisy wprowadzające ustawy reformujące administrację publiczną. (Dz. U. Nr 133, poz. 872 z późn. zm.)

Czynności ustalenia granic nieruchomości zostaną przeprowadzone na podstawie danych pozyskanych z operatu ewidencji gruntów i budynków PODGiK Piaseczno oraz zdjęć lotniczych z PZGIK oraz zgłoszenia pracy geodezyjnej **GEK.6640.7435.2025** dla nieruchomości położonej w Konstancinie Jeziornej przy ul. Cedrowej (ulica) oznaczonej w ewidencji gruntów jako działka ewidencyjna nr **53/34** i **53/49** z obrębem **03-16** mają na celu sporządzenie opracowana geodezyjnego w postaci protokołu zawierającego informację o przebiegu pasa drogowego drogi gminnej ul. Cedrowej w sprawie nabycia nieruchomości w trybie art. 73 ustawy z dnia 13 października 1998r przepisy wprowadzające ustawy reformujące administrację publiczną ( Dz.U.Nr 133 poz. 872 ze zm. )

Czynności zostaną przeprowadzone w dniu: **11 maja 2026r.** o godz. **10:00**, w ramach zgłoszonej Staroście Pieczyńskiemu geodezyjnej o nr **GEK.6640.7435.2025**

Miejsce rozpoczęcia czynności: ul. Cedrowa w Konstancinie Jeziornej.

Czynności będą dotyczyły ustalenia przebiegu granic pomiędzy działkami ewidencyjnymi:

- działkę **53/34 ( ul. Cedrowa)** z obrębem **03-16** z działką **53/51** z obrębem **03-16**
- działkę **53/49 ( ul. Cedrowa)** z obrębem **03-16** z działką **53/51, 53/148, 52** z obrębem **03-16** oraz działką **1** z obrębem **03-24**

**GEODETA UPRAWNIENY**

*Elżbieta Miskiewicz*

Nr uprawnień 10081

- 1) KLAUZULA INFORMACYJNA O PRZETWARZANIU DANYCH OSOBOWYCH NA PODSTAWIE PRZEPISÓW PRAWA
- 2) W związku z realizacją wymogów Rozporządzenia Parlamentu Europejskiego i Rady (UE) 2016/679 z dnia 27 kwietnia 2016r. w sprawie ochrony osób fizycznych w związku z przetwarzaniem danych osobowych i w sprawie swobodnego przepływu takich danych oraz uchylenia dyrektywy 95/46/WE (ogólne rozporządzenie o ochronie danych „RODO”), informujemy o zasadach przetwarzania Pani/Pana danych osobowych oraz o przysługujących Pani /Panu prawach w tym związanych.
- 3) Pani/Pana dane osobowe przetwarzane są w celu/ celach wypełnienia obowiązków związanych z wykonaniem roboty geodezyjnej zgłoszonej.
- 4) Państwa dane NIE są przetwarzane w żaden inny sposób, zwłaszcza w celach marketingowych oraz nie są, nie będą udostępniane innym podmiotom gospodarczym

Zgodnie z § 32 rozporządzenia w sprawie ewidencji gruntów i budynków:

- 1) Udział w tych czynnościach leży w interesie podmiotów zawiadomionych.
- 2) W celu umożliwienia ustalenia tożsamości osoby deklarującej swój udział w czynnościach ustalenia granic osoba ta powinna posiadać dokument umożliwiający na jej identyfikację. Osoba reprezentująca osobę zawiadomioną powinna dodatkowo posiadać pisemne pełnomocnictwo.
- 3) Nieusprawiedliwione niewzięcie udziału w czynnościach ustalenia granic nie będzie stanowić przeszkody do ich przeprowadzenia.
- 4) W przypadku współwłasności, współużytkowania wieczystego, małżeńskiej wspólności ustawowej – uczestnikami postępowania są wszystkie strony.
- 5) Pełnomocnicy osób nieobecnych oraz przedstawiciele osób prawnych mogą uczestniczyć w powyższych czynnościach na podstawie pisemnego upoważnienia właściciela.

Consulting Partner  
Jakub Miszkiewicz  
ul. Ożarowska 25 lok.23, 05-850 Ożarów Mazowiecki  
Tel. 605-82-42-41 e-mail: [miszkiewicz@o2.pl](mailto:miszkiewicz@o2.pl)

**Gliszczyński Mateusz**

## ZAWIADOMIENIE

o czynnościach ustalenia i przyjęcia przebiegu granic działek oraz o czynnościach ustalenia i przyjęcia przebiegu granicy na podstawie art. 73 ustawy z 13 października 1998r. Przepisy wprowadzające ustawy reformujące administrację publiczną. (Dz. U. Nr 133, poz. 872 z późn. zm.)

Czynności ustalenia granic nieruchomości zostaną przeprowadzone na podstawie danych pozyskanych z operatu ewidencji gruntów i budynków PODGiK Piaseczno oraz zdjęć lotniczych z PZGIK oraz zgłoszenia pracy geodezyjnej **GEK.6640.7435.2025** dla nieruchomości położonej w Konstancinie Jeziornej przy ul. Cedrowej (ulica) oznaczonej w ewidencji gruntów jako działka ewidencyjna nr **53/34 i 53/49** z obrębu **03-16** mają na celu sporządzenie opracowana geodezyjnego w postaci protokołu zawierającego informację o przebiegu pasa drogowego drogi gminnej ul. Cedrowej w sprawie nabycia nieruchomości w trybie art. 73 ustawy z dnia 13 października 1998r przepisy wprowadzające ustawy reformujące administrację publiczną ( Dz.U.Nr 133 poz. 872 ze zm. )

Czynności zostaną przeprowadzone w dniu: **11 maja 2026r.** o godz. **10:00**, w ramach zgłoszonej Staroście Pieczyńskiemu geodezyjnej o nr **GEK.6640.7435.2025**

Miejsce rozpoczęcia czynności: ul. Cedrowa w Konstancinie Jeziornej.

Czynności będą dotyczyły ustalenia przebiegu granic pomiędzy działkami ewidencyjnymi:

- działkę **53/34 ( ul. Cedrowa)** z obrębem **03-16** z działką **53/51 z obrębem 03-16**
- działkę **53/49 ( ul. Cedrowa)** z obrębem **03-16** z działką **53/51, 53/148, 52 z obrębem 03-16 oraz działka 1 z obrębem 03-24**

GEODETA UPF  
Elżbieta Miszkiewicz  
Nr uprawnień 10081

- 1) KLAUZULA INFORMACYJNA O PRZETWARZANIU DANYCH OSOBOWYCH NA PODSTAWIE PRZEPISÓW PRAWA
- 2) W związku z realizacją wymogów Rozporządzenia Parlamentu Europejskiego i Rady (UE) 2016/679 z dnia 27 kwietnia 2016r. w sprawie ochrony osób fizycznych w związku z przetwarzaniem danych osobowych i w sprawie swobodnego przepływu takich danych oraz uchylenia dyrektywy 95/46/WE (ogólne rozporządzenie o ochronie danych „RODO”), informujemy o zasadach przetwarzania Pani/Pana danych osobowych oraz o przysługujących Pani /Panu prawach w tym związanych.
- 3) Pani/Pana dane osobowe przetwarzane są w celu/ celach wypełnienia obowiązków związanych z wykonaniem roboty geodezyjnej zgłoszonej.
- 4) Państwa dane NIE są przetwarzane w żaden inny sposób, zwłaszcza w celach marketingowych oraz nie są, nie będą udostępniane innym podmiotom gospodarczym

Zgodnie z § 32 rozporządzenia w sprawie ewidencji gruntów i budynków:

- 1) Udział w tych czynnościach leży w interesie podmiotów zawiadomionych.
- 2) W celu umożliwienia ustalenia tożsamości osoby deklarującej swój udział w czynnościach ustalenia granic osoba ta powinna posiadać dokument umożliwiający na jej identyfikację. Osoba reprezentująca osobę zawiadomioną powinna dodatkowo posiadać pisemne pełnomocnictwo.
- 3) Nieusprawiedliwione niewzięcie udziału w czynnościach ustalenia granic nie będzie stanowić przeszkody do ich przeprowadzenia.
- 4) W przypadku współwłasności, współużytkownia wieczystego, małżeńskiej wspólności ustawowej – uczestnikami postępowania są wszystkie strony.
- 5) Pełnomocnicy osób nieobecnych oraz przedstawiciele osób prawnych mogą uczestniczyć w powyższych czynnościach na podstawie pisemnego upoważnienia właściciela.

Consulting Partner  
Jakub Miskiewicz  
ul. Ożarowska 25 lok.23, 05-850 Ożarów Mazowiecki  
Tel. 605-82-42-41 e-mail: [miskiewicz@o2.pl](mailto:miskiewicz@o2.pl)

**Barbara Świtakowska-Gudanowicz**

## ZAWIADOMIENIE

o czynnościach ustalenia i przyjęcia przebiegu granic działek oraz o czynnościach ustalenia i przyjęcia przebiegu granicy na podstawie art. 73 ustawy z 13 października 1998r. Przepisy wprowadzające ustawy reformujące administrację publiczną. (Dz. U. Nr 133, poz. 872 z późn. zm.)

Czynności ustalenia granic nieruchomości zostaną przeprowadzone na podstawie danych pozyskanych z operatu ewidencji gruntów i budynków PODGiK Piaseczno oraz zdjęć lotniczych z PZGIK oraz zgłoszenia pracy geodezyjnej **GEK.6640.7435.2025** dla nieruchomości położonej w Konstancinie Jeziornej przy ul. Cedrowej (ulica) oznaczonej w ewidencji gruntów jako działka ewidencyjna nr **101** z obrębem **03-17** mają na celu sporządzenie opracowania geodezyjnego w postaci protokołu zawierającego informację o przebiegu pasa drogowego drogi gminnej ul. Cedrowej w sprawie nabycia nieruchomości w trybie art. 73 ustawy z dnia 13 października 1998r przepisy wprowadzające ustawy reformujące administrację publiczną ( Dz.U.Nr 133 poz. 872 ze zm. )

Czynności zostaną przeprowadzone w dniu: **11 maja 2026r.** o godz. **10:00**, w ramach zgłoszonej Staroście Pieczyńskiemu geodezyjnej o nr **GEK.6640.7435.2025**

Miejsce rozpoczęcia czynności: ul. Cedrowa w Konstancinie Jeziornej.

Czynności będą dotyczyły ustalenia przebiegu granic pomiędzy działkami ewidencyjnymi:

- działkę **121/2 (ul. Cedrowa)** z obrębem **03-17** z działką **101** z obrębem **03-17**.

**GEODETA UPRAWNIENY**  
*Elżbieta Miskiewicz*

Nr uprawnień 10081

- 1) KLAUZULA INFORMACYJNA O PRZETWARZANIU DANYCH OSOBOWYCH NA PODSTAWIE PRZEPISÓW PRAWA
- 2) W związku z realizacją wymogów Rozporządzenia Parlamentu Europejskiego i Rady (UE) 2016/679 z dnia 27 kwietnia 2016r. w sprawie ochrony osób fizycznych w związku z przetwarzaniem danych osobowych i w sprawie swobodnego przepływu takich danych oraz uchylenia dyrektywy 95/46/WE (ogólne rozporządzenie o ochronie danych „RODO”), informujemy o zasadach przetwarzania Pani/Pana danych osobowych oraz o przysługujących Pani /Panu prawach w tym związanych.
- 3) Pani/Pana dane osobowe przetwarzane są w celu/ celach wypełnienia obowiązków związanych z wykonaniem roboty geodezyjnej zgłoszonej.
- 4) Państwa dane NIE są przetwarzane w żaden inny sposób, zwłaszcza w celach marketingowych oraz nie są, nie będą udostępniane innym podmiotom gospodarczym

Zgodnie z § 32 rozporządzenia w sprawie ewidencji gruntów i budynków:

- 1) Udział w tych czynnościach leży w interesie podmiotów zawiadomionych.
- 2) W celu umożliwienia ustalenia tożsamości osoby deklarującej swój udział w czynnościach ustalenia granic osoba ta powinna posiadać dokument umożliwiający na jej identyfikację. Osoba reprezentująca osobę zawiadomioną powinna dodatkowo posiadać pisemne pełnomocnictwo.
- 3) Nieusprawiedliwione niewzięcie udziału w czynnościach ustalenia granic nie będzie stanowić przeszkody do ich przeprowadzenia.
- 4) W przypadku współwłasności, współużytkowania wieczystego, małżeńskiej wspólności ustawowej – uczestnikami postępowania są wszystkie strony.
- 5) Pełnomocnicy osób nieobecnych oraz przedstawiciele osób prawnych mogą uczestniczyć w powyższych czynnościach na podstawie pisemnego upoważnienia właściciela.

Consulting Partner  
Jakub Miszkiewicz  
ul. Ożarowska 25 lok.23, 05-850 Ożarów Mazowiecki  
Tel. 605-82-42-41 e-mail: [miszkiewicz@o2.pl](mailto:miszkiewicz@o2.pl)

**Iżyński Grażyna**

## ZAWIADOMIENIE

o czynnościach ustalenia i przyjęcia przebiegu granic działek oraz o czynnościach ustalenia i przyjęcia przebiegu granicy na podstawie art. 73 ustawy z 13 października 1998r. Przepisy wprowadzające ustawy reformujące administrację publiczną. (Dz. U. Nr 133, poz. 872 z późn. zm.)

Czynności ustalenia granic nieruchomości zostaną przeprowadzone na podstawie danych pozyskanych z operatu ewidencji gruntów i budynków PODGiK Piaseczno oraz zdjęć lotniczych z PZGIK oraz zgłoszenia pracy geodezyjnej **GEK.6640.7435.2025** dla nieruchomości położonej w Konstancinie Jeziornej przy ul. Cedrowej (ulica) oznaczonej w ewidencji gruntów jako działka ewidencyjna nr **53/34 i 53/49** z obrębów **03-16** mają na celu sporządzenie opracowania geodezyjnego w postaci protokołu zawierającego informację o przebiegu pasa drogowego drogi gminnej ul. Cedrowej w sprawie nabycia nieruchomości w trybie art. 73 ustawy z dnia 13 października 1998r przepisy wprowadzające ustawy reformujące administrację publiczną ( Dz.U.Nr 133 poz. 872 ze zm. )

Czynności zostaną przeprowadzone w dniu: **11 maja 2026r.** o godz. **10:00**, w ramach zgłoszonej Starości Pieczyńskiemu geodezyjnej o nr **GEK.6640.7435.2025**

Miejsce rozpoczęcia czynności: ul. Cedrowa w Konstancinie Jeziornej.

Czynności będą dotyczyły ustalenia przebiegu granic pomiędzy działkami ewidencyjnymi:

- działkę **53/34 ( ul. Cedrowa )** z obrębów **03-16** z działką **53/51** z obrębów **03-16**
- działkę **53/49 ( ul. Cedrowa )** z obrębów **03-16** z działkami **53/51, 53/148, 52** z obrębów **03-16** oraz działką **1** z obrębów **03-24**

**GEODETA UP**  
*Elżbieta Miszkiewicz*  
Nr uprawnień **10081**

- 1) KLAUZULA INFORMACYJNA O PRZETWARZANIU DANYCH OSOBOWYCH NA PODSTAWIE PRZEPISÓW PRAWA
- 2) W związku z realizacją wymogów Rozporządzenia Parlamentu Europejskiego i Rady (UE) 2016/679 z dnia 27 kwietnia 2016r. w sprawie ochrony osób fizycznych w związku z przetwarzaniem danych osobowych i w sprawie swobodnego przepływu takich danych oraz uchylenia dyrektywy 95/46/WE (ogólne rozporządzenie o ochronie danych „RODO”), informujemy o zasadach przetwarzania Pani/Pana danych osobowych oraz o przysługujących Pani /Panu prawach w tym związanych.
- 3) Pani/Pana dane osobowe przetwarzane są w celu/ celach wypełnienia obowiązków związanych z wykonaniem roboty geodezyjnej zgłoszonej.
- 4) Państwa dane NIE są przetwarzane w żaden inny sposób, zwłaszcza w celach marketingowych oraz nie są, nie będą udostępniane innym podmiotom gospodarczym

Zgodnie z § 32 rozporządzenia w sprawie ewidencji gruntów i budynków:

- 1) Udział w tych czynnościach leży w interesie podmiotów zawiadomionych.
- 2) W celu umożliwienia ustalenia tożsamości osoby deklarującej swój udział w czynnościach ustalenia granic osoba ta powinna posiadać dokument umożliwiający na jej identyfikację. Osoba reprezentująca osobę zawiadomioną powinna dodatkowo posiadać pisemne pełnomocnictwo.
- 3) Nieusprawiedliwione niewzięcie udziału w czynnościach ustalenia granic nie będzie stanowić przeszkody do ich przeprowadzenia.
- 4) W przypadku współwłasności, współużytkowania wieczystego, małżeńskiej wspólności ustawowej – uczestnikami postępowania są wszystkie strony.
- 5) Pełnomocnicy osób nieobecnych oraz przedstawiciele osób prawnych mogą uczestniczyć w powyższych czynnościach na podstawie pisemnego upoważnienia właściciela.

Consulting Partner  
Jakub Miskiewicz  
ul. Ożarowska 25 lok.23, 05-850 Ożarów Mazowiecki  
Tel. 605-82-42-41 e-mail: [miskiewicz@o2.pl](mailto:miskiewicz@o2.pl)

**Iżyński Piotr**

## ZAWIADOMIENIE

o czynnościach ustalenia i przyjęcia przebiegu granic działek oraz o czynnościach ustalenia i przyjęcia przebiegu granicy na podstawie art. 73 ustawy z 13 października 1998r. Przepisy wprowadzające ustawy reformujące administrację publiczną. (Dz. U. Nr 133, poz. 872 z późn. zm.)

Czynności ustalenia granic nieruchomości zostaną przeprowadzone na podstawie danych pozyskanych z operatu ewidencji gruntów i budynków PODGiK Piaseczno oraz zdjęć lotniczych z PZGIK oraz zgłoszenia pracy geodezyjnej **GEK.6640.7435.2025** dla nieruchomości położonej w Konstancinie Jeziornej przy ul. Cedrowej (ulica) oznaczonej w ewidencji gruntów jako działka ewidencyjna nr **53/34 i 53/49** z obrębem **03-16** mają na celu sporządzenie opracowania geodezyjnego w postaci protokołu zawierającego informację o przebiegu pasa drogowego drogi gminnej ul. Cedrowej w sprawie nabycia nieruchomości w trybie art. 73 ustawy z dnia 13 października 1998r przepisy wprowadzające ustawy reformujące administrację publiczną ( Dz.U.Nr 133 poz. 872 ze zm. )

Czynności zostaną przeprowadzone w dniu: **11 maja 2026r.** o godz. **10:00**, w ramach zgłoszonej Staroście Pieczyńskiemu geodezyjnej o nr **GEK.6640.7435.2025**

Miejsce rozpoczęcia czynności: ul. Cedrowa w Konstancinie Jeziornej.

Czynności będą dotyczyły ustalenia przebiegu granic pomiędzy działkami ewidencyjnymi:

- działkę **53/34 ( ul. Cedrowa)** z obrębem **03-16** z działką **53/51 z obrębem 03-16**
- działkę **53/49 ( ul. Cedrowa)** z obrębem **03-16** z działką **53/51, 53/148, 52 z obrębem 03-16 oraz działka 1 z obrębem 03-24**

**GEODETA UPRAWNIENY**  
*Elżbieta Miskiewicz*

Nr uprawnień 10081

- 1) KLAUZULA INFORMACYJNA O PRZETWARZANIU DANYCH OSOBOWYCH NA PODSTAWIE PRZEPISÓW PRAWA
- 2) W związku z realizacją wymogów Rozporządzenia Parlamentu Europejskiego i Rady (UE) 2016/679 z dnia 27 kwietnia 2016r. w sprawie ochrony osób fizycznych w związku z przetwarzaniem danych osobowych i w sprawie swobodnego przepływu takich danych oraz uchylenia dyrektywy 95/46/WE (ogólne rozporządzenie o ochronie danych „RODO”), informujemy o zasadach przetwarzania Pani/Pana danych osobowych oraz o przysługujących Pani /Panu prawach w tym związanych.
- 3) Pani/Pana dane osobowe przetwarzane są w celu/ celach wypełnienia obowiązków związanych z wykonaniem roboty geodezyjnej zgłoszonej.
- 4) Państwa dane NIE są przetwarzane w żaden inny sposób, zwłaszcza w celach marketingowych oraz nie są, nie będą udostępniane innym podmiotom gospodarczym

Zgodnie z § 32 rozporządzenia w sprawie ewidencji gruntów i budynków:

- 1) Udział w tych czynnościach leży w interesie podmiotów zawiadomionych.
- 2) W celu umożliwienia ustalenia tożsamości osoby deklarującej swój udział w czynnościach ustalenia granic osoba ta powinna posiadać dokument umożliwiający na jej identyfikację. Osoba reprezentująca osobę zawiadomioną powinna dodatkowo posiadać pisemne pełnomocnictwo.
- 3) Nieusprawiedliwione niewzięcie udziału w czynnościach ustalenia granic nie będzie stanowić przeszkody do ich przeprowadzenia.
- 4) W przypadku współwłasności, współużytkowania wieczystego, małżeńskiej wspólności ustawowej – uczestnikami postępowania są wszystkie strony.
- 5) Pełnomocnicy osób nieobecnych oraz przedstawiciele osób prawnych mogą uczestniczyć w powyższych czynnościach na podstawie pisemnego upoważnienia właściciela.

Consulting Partner  
Jakub Miszkiewicz  
ul. Ożarowska 25 lok.23, 05-850 Ożarów Mazowiecki  
Tel. 605-82-42-41 e-mail: [miszkiewicz@o2.pl](mailto:miszkiewicz@o2.pl)

**Jarząbek Kazimierz**

## ZAWIADOMIENIE

o czynnościach ustalenia i przyjęcia przebiegu granic działek oraz o czynnościach ustalenia i przyjęcia przebiegu granicy na podstawie art. 73 ustawy z 13 października 1998r. Przepisy wprowadzające ustawy reformujące administrację publiczną. (Dz. U. Nr 133, poz. 872 z późn. zm.)

Czynności ustalenia granic nieruchomości zostaną przeprowadzone na podstawie danych pozyskanych z operatu ewidencji gruntów i budynków PODGiK Piaseczno oraz zdjęć lotniczych z PZGIK oraz zgłoszenia pracy geodezyjnej **GEK.6640.7435.2025** dla nieruchomości położonej w Konstancinie Jeziornej przy ul. Cedrowej (ulica) oznaczonej w ewidencji gruntów jako działka ewidencyjna nr **53/34 i 53/49 z obręb 03-16** mają na celu sporządzenie opracowania geodezyjnego w postaci protokołu zawierającego informację o przebiegu pasa drogowego drogi gminnej ul. Cedrowej w sprawie nabycia nieruchomości w trybie art. 73 ustawy z dnia 13 października 1998r przepisy wprowadzające ustawy reformujące administrację publiczną ( Dz.U.Nr 133 poz. 872 ze zm. )

Czynności zostaną przeprowadzone w dniu: **11 maja 2026r.** o godz. **10:00**, w ramach zgłoszonej Staroście Pieczyńskiemu geodezyjnej o nr **GEK.6640.7435.2025**

Miejsce rozpoczęcia czynności: ul. Cedrowa w Konstancinie Jeziornej.

Czynności będą dotyczyły ustalenia przebiegu granic pomiędzy działkami ewidencyjnymi:

- działkę **53/34 ( ul. Cedrowa )** z obręb 03-16 z działką **53/51 z obręb 03-16**
- działkę **53/49 ( ul. Cedrowa )** z obręb 03-16 z działką **53/51, 53/148, 52 z obręb 03-16 oraz działka 1 z obręb 03-24**

GEODETA UPRAWNIENY  
Elżbieta Miszkiewicz

Nr uprawnień 10081

- 1) KLAUZULA INFORMACYJNA O PRZETWARZANIU DANYCH OSOBOWYCH NA PODSTAWIE PRZEPISÓW PRAWA
- 2) W związku z realizacją wymogów Rozporządzenia Parlamentu Europejskiego i Rady (UE) 2016/679 z dnia 27 kwietnia 2016r. w sprawie ochrony osób fizycznych w związku z przetwarzaniem danych osobowych i w sprawie swobodnego przepływu takich danych oraz uchylenia dyrektywy 95/46/WE (ogólne rozporządzenie o ochronie danych „RODO”), informujemy o zasadach przetwarzania Pani/Pana danych osobowych oraz o przysługujących Pani /Panu prawach w tym związanych.
- 3) Pani/Pana dane osobowe przetwarzane są w celu/ celach wypełnienia obowiązków związanych z wykonaniem roboty geodezyjnej zgłoszonej.
- 4) Państwa dane NIE są przetwarzane w żaden inny sposób, zwłaszcza w celach marketingowych oraz nie są, nie będą udostępniane innym podmiotom gospodarczym

Zgodnie z § 32 rozporządzenia w sprawie ewidencji gruntów i budynków:

- 1) Udział w tych czynnościach leży w interesie podmiotów zawiadomionych.
- 2) W celu umożliwienia ustalenia tożsamości osoby deklarującej swój udział w czynnościach ustalenia granic osoba ta powinna posiadać dokument umożliwiający na jej identyfikację. Osoba reprezentująca osobę zawiadomioną powinna dodatkowo posiadać pisemne pełnomocnictwo.
- 3) Nieusprawiedliwione niewzięcie udziału w czynnościach ustalenia granic nie będzie stanowić przeszkody do ich przeprowadzenia.
- 4) W przypadku współwłasności, współużytkowania wieczystego, małżeńskiej wspólności ustawowej – uczestnikami postępowania są wszystkie strony.
- 5) Pełnomocnicy osób nieobecnych oraz przedstawiciele osób prawnych mogą uczestniczyć w powyższych czynnościach na podstawie pisemnego upoważnienia właściciela.

Consulting Partner  
Jakub Miszkiewicz  
ul. Ożarowska 25 lok.23, 05-850 Ożarów Mazowiecki  
Tel. 605-82-42-41 e-mail: [miszkiewicz@o2.pl](mailto:miszkiewicz@o2.pl)

**Dominika Jaworska**

## ZAWIADOMIENIE

o czynnościach ustalenia i przyjęcia przebiegu granic działek oraz o czynnościach ustalenia i przyjęcia przebiegu granicy na podstawie art. 73 ustawy z 13 października 1998r. Przepisy wprowadzające ustawy reformujące administrację publiczną. (Dz. U. Nr 133, poz. 872 z późn. zm.)

Czynności ustalenia granic nieruchomości zostaną przeprowadzone na podstawie danych pozyskanych z operatu ewidencji gruntów i budynków PODGiK Piaseczno oraz zdjęć lotniczych z PZGIK oraz zgłoszenia pracy geodezyjnej **GEK.6640.7435.2025** dla nieruchomości położonej w Konstancinie Jeziornej przy ul. Cedrowej (ulica) oznaczonej w ewidencji gruntów jako działka ewidencyjna nr **109** z obrębem **03-17** mają na celu sporządzenie opracowana geodezyjnego w postaci protokołu zawierającego informację o przebiegu pasa drogowego drogi gminnej ul. Cedrowej w sprawie nabycia nieruchomości w trybie art. 73 ustawy z dnia 13 października 1998r przepisy wprowadzające ustawy reformujące administrację publiczną ( Dz.U.Nr 133 poz. 872 ze zm. )

Czynności zostaną przeprowadzone w dniu: **11 maja 2026r.** o godz. **10:00**, w ramach zgłoszonej Staroście Pieczyńskiemu geodezyjnej o nr **GEK.6640.7435.2025**

Miejsce rozpoczęcia czynności: ul. Cedrowa w Konstancinie Jeziornej.

Czynności będą dotyczyły ustalenia przebiegu granic pomiędzy działkami ewidencyjnymi:

- działkę **121/2 (ul. Cedrowa)** z obrębem **03-17** z działką **109** z obrębem **03-17**.

**GEODETA UPRAWNIENIA**  
*Elżbieta Miszkiewicz*

Nr uprawnień 10081

- 1) KLAUZULA INFORMACYJNA O PRZETWARZANIU DANYCH OSOBOWYCH NA PODSTAWIE PRZEPISÓW PRAWA
- 2) W związku z realizacją wymogów Rozporządzenia Parlamentu Europejskiego i Rady (UE) 2016/679 z dnia 27 kwietnia 2016r. w sprawie ochrony osób fizycznych w związku z przetwarzaniem danych osobowych i w sprawie swobodnego przepływu takich danych oraz uchylenia dyrektywy 95/46/WE (ogólne rozporządzenie o ochronie danych „RODO”), informujemy o zasadach przetwarzania Pani/Pana danych osobowych oraz o przysługujących Pani /Panu prawach w tym związanych.
- 3) Pani/Pana dane osobowe przetwarzane są w celu/ celach wypełnienia obowiązków związanych z wykonaniem roboty geodezyjnej zgłoszonej.
- 4) Państwa dane NIE są przetwarzane w żaden inny sposób, zwłaszcza w celach marketingowych oraz nie są, nie będą udostępniane innym podmiotom gospodarczym

Zgodnie z § 32 rozporządzenia w sprawie ewidencji gruntów i budynków:

- 1) Udział w tych czynnościach leży w interesie podmiotów zawiadomionych.
- 2) W celu umożliwienia ustalenia tożsamości osoby deklarującej swój udział w czynnościach ustalenia granic osoba ta powinna posiadać dokument umożliwiający na jej identyfikację. Osoba reprezentująca osobę zawiadomioną powinna dodatkowo posiadać pisemne pełnomocnictwo.
- 3) Nieusprawiedliwione niewzięcie udziału w czynnościach ustalenia granic nie będzie stanowić przeszkody do ich przeprowadzenia.
- 4) W przypadku współwłasności, współużytkowania wieczystego, małżeńskiej wspólności ustawowej – uczestnikami postępowania są wszystkie strony.
- 5) Pełnomocnicy osób nieobecnych oraz przedstawiciele osób prawnych mogą uczestniczyć w powyższych czynnościach na podstawie pisemnego upoważnienia właściciela.

Consulting Partner  
Jakub Miszkiewicz  
ul. Ożarowska 25 lok.23, 05-850 Ożarów Mazowiecki  
Tel. 605-82-42-41 e-mail: [miszkiewicz@o2.pl](mailto:miszkiewicz@o2.pl)

**Daniel Jaworski**

## ZAWIADOMIENIE

o czynnościach ustalenia i przyjęcia przebiegu granic działek oraz o czynnościach ustalenia i przyjęcia przebiegu granicy na podstawie art. 73 ustawy z 13 października 1998r. Przepisy wprowadzające ustawy reformujące administrację publiczną. (Dz. U. Nr 133, poz. 872 z późn. zm.)

Czynności ustalenia granic nieruchomości zostaną przeprowadzone na podstawie danych pozyskanych z operatu ewidencji gruntów i budynków PODGiK Piaseczno oraz zdjęć lotniczych z PZGIK oraz zgłoszenia pracy geodezyjnej **GEK.6640.7435.2025** dla nieruchomości położonej w Konstancinie Jeziornej przy ul. Cedrowej (ulica) oznaczonej w ewidencji gruntów jako działka ewidencyjna nr **109** z obrębem **03-17** mają na celu sporządzenie opracowana geodezyjnego w postaci protokołu zawierającego informację o przebiegu pasa drogowego drogi gminnej ul. Cedrowej w sprawie nabycia nieruchomości w trybie art. 73 ustawy z dnia 13 października 1998r przepisy wprowadzające ustawy reformujące administrację publiczną ( Dz.U.Nr 133 poz. 872 ze zm. )

Czynności zostaną przeprowadzone w dniu: **11 maja 2026r.** o godz. **10:00**, w ramach zgłoszonej Staroście Pieczyńskiemu geodezyjnej o nr **GEK.6640.7435.2025**

Miejsce rozpoczęcia czynności: ul. Cedrowa w Konstancinie Jeziornej.

Czynności będą dotyczyły ustalenia przebiegu granic pomiędzy działkami ewidencyjnymi:

- działkę **121/2 (ul. Cedrowa)** z obrębem **03-17** z działką **109 z obrębem 03-17.**

**GEODETA UPRAWNIENY**  
*Elżbieta Miszkiewicz*

**Nr uprawnień 10081**

- 1) KLAUZULA INFORMACYJNA O PRZETWARZANIU DANYCH OSOBOWYCH NA PODSTAWIE PRZEPISÓW PRAWA
- 2) W związku z realizacją wymogów Rozporządzenia Parlamentu Europejskiego i Rady (UE) 2016/679 z dnia 27 kwietnia 2016r. w sprawie ochrony osób fizycznych w związku z przetwarzaniem danych osobowych i w sprawie swobodnego przepływu takich danych oraz uchylenia dyrektywy 95/46/WE (ogólne rozporządzenie o ochronie danych „RODO”), informujemy o zasadach przetwarzania Pani/Pana danych osobowych oraz o przysługujących Pani /Panu prawach w tym związanych.
- 3) Pani/Pana dane osobowe przetwarzane są w celu/ celach wypełnienia obowiązków związanych z wykonaniem roboty geodezyjnej zgłoszonej.
- 4) Państwa dane NIE są przetwarzane w żaden inny sposób, zwłaszcza w celach marketingowych oraz nie są, nie będą udostępniane innym podmiotom gospodarczym

Zgodnie z § 32 rozporządzenia w sprawie ewidencji gruntów i budynków:

- 1) Udział w tych czynnościach leży w interesie podmiotów zawiadomionych.
- 2) W celu umożliwienia ustalenia tożsamości osoby deklarującej swój udział w czynnościach ustalenia granic osoba ta powinna posiadać dokument umożliwiający na jej identyfikację. Osoba reprezentująca osobę zawiadomioną powinna dodatkowo posiadać pisemne pełnomocnictwo.
- 3) Nieusprawiedliwione niewzięcie udziału w czynnościach ustalenia granic nie będzie stanowić przeszkody do ich przeprowadzenia.
- 4) W przypadku współwłasności, współużytkowania wieczystego, małżeńskiej wspólności ustawowej – uczestnikami postępowania są wszystkie strony.
- 5) Pełnomocnicy osób nieobecnych oraz przedstawiciele osób prawnych mogą uczestniczyć w powyższych czynnościach na podstawie pisemnego upoważnienia właściciela.

Consulting Partner  
Jakub Miszkiewicz  
ul. Ożarowska 25 lok.23, 05-850 Ożarów Mazowiecki  
Tel. 605-82-42-41 e-mail: [miszkiewicz@o2.pl](mailto:miszkiewicz@o2.pl)

**Kossacka Katarzyna**

## ZAWIADOMIENIE

o czynnościach ustalenia i przyjęcia przebiegu granic działek oraz o czynnościach ustalenia i przyjęcia przebiegu granicy na podstawie art. 73 ustawy z 13 października 1998r. Przepisy wprowadzające ustawy reformujące administrację publiczną. (Dz. U. Nr 133, poz. 872 z późn. zm.)

Czynności ustalenia granic nieruchomości zostaną przeprowadzone na podstawie danych pozyskanych z operatu ewidencji gruntów i budynków PODGiK Piaseczno oraz zdjęć lotniczych z PZGIK oraz zgłoszenia pracy geodezyjnej **GEK.6640.7435.2025** dla nieruchomości położonej w Konstancinie Jeziornej przy ul. Cedrowej (ulica) oznaczonej w ewidencji gruntów jako działka ewidencyjna nr **118/2** z obrębem **03-17** mają na celu sporządzenie opracowania geodezyjnego w postaci protokołu zawierającego informację o przebiegu pasa drogowego drogi gminnej ul. Cedrowej w sprawie nabycia nieruchomości w trybie art. 73 ustawy z dnia 13 października 1998r przepisy wprowadzające ustawy reformujące administrację publiczną ( Dz.U.Nr 133 poz. 872 z zm. )

Czynności zostaną przeprowadzone w dniu: **11 maja 2026r.** o godz. **10:00**, w ramach zgłoszonej Staroście Pieczyńskiemu geodezyjnej o nr **GEK.6640.7435.2025**

Miejsce rozpoczęcia czynności: ul. Cedrowa w Konstancinie Jeziornej.

Czynności będą dotyczyły ustalenia przebiegu granic pomiędzy działkami ewidencyjnymi:

- działkę **121/2 (ul. Cedrowa)** z obrębem **03-17** z działką **118/2** z obrębem **03-17**.

**GEODETA UPRAWNIENIA**  
*Elżbieta Miszkiewicz*

Nr uprawnień 10081

- 1) KLAUZULA INFORMACYJNA O PRZETWARZANIU DANYCH OSOBOWYCH NA PODSTAWIE PRZEPISÓW PRAWA
- 2) W związku z realizacją wymogów Rozporządzenia Parlamentu Europejskiego i Rady (UE) 2016/679 z dnia 27 kwietnia 2016r. w sprawie ochrony osób fizycznych w związku z przetwarzaniem danych osobowych i w sprawie swobodnego przepływu takich danych oraz uchylenia dyrektywy 95/46/WE (ogólne rozporządzenie o ochronie danych „RODO”), informujemy o zasadach przetwarzania Pani/Pana danych osobowych oraz o przysługujących Pani /Panu prawach w tym związanych.
- 3) Pani/Pana dane osobowe przetwarzane są w celu/ celach wypełnienia obowiązków związanych z wykonaniem roboty geodezyjnej zgłoszonej.
- 4) Państwa dane NIE są przetwarzane w żaden inny sposób, zwłaszcza w celach marketingowych oraz nie są, nie będą udostępniane innym podmiotom gospodarczym

Zgodnie z § 32 rozporządzenia w sprawie ewidencji gruntów i budynków:

- 1) Udział w tych czynnościach leży w interesie podmiotów zawiadomionych.
- 2) W celu umożliwienia ustalenia tożsamości osoby deklarującej swój udział w czynnościach ustalenia granic osoba ta powinna posiadać dokument umożliwiający na jej identyfikację. Osoba reprezentująca osobę zawiadomioną powinna dodatkowo posiadać pisemne pełnomocnictwo.
- 3) Nieusprawiedliwione niewzięcie udziału w czynnościach ustalenia granic nie będzie stanowić przeszkody do ich przeprowadzenia.
- 4) W przypadku współwłasności, współużytkowania wieczystego, małżeńskiej wspólności ustawowej – uczestnikami postępowania są wszystkie strony.
- 5) Pełnomocnicy osób nieobecnych oraz przedstawiciele osób prawnych mogą uczestniczyć w powyższych czynnościach na podstawie pisemnego upoważnienia właściciela.

Consulting Partner  
Jakub Miszkiewicz  
ul. Ożarowska 25 lok.23, 05-850 Ożarów Mazowiecki  
Tel. 605-82-42-41 e-mail: [miszkiewicz@o2.pl](mailto:miszkiewicz@o2.pl)

**Lampart Włodzimierz**

## ZAWIADOMIENIE

o czynnościach ustalenia i przyjęcia przebiegu granic działek oraz o czynnościach ustalenia i przyjęcia przebiegu granicy na podstawie art. 73 ustawy z 13 października 1998r. Przepisy wprowadzające ustawy reformujące administrację publiczną. (Dz. U. Nr 133, poz. 872 z późn. zm.)

Czynności ustalenia granic nieruchomości zostaną przeprowadzone na podstawie danych pozyskanych z operatu ewidencji gruntów i budynków PODGiK Piaseczno oraz zdjęć lotniczych z PZGIK oraz zgłoszenia pracy geodezyjnej **GEK.6640.7435.2025** dla nieruchomości położonej w Konstancinie Jeziornej przy ul. Cedrowej (ulica) oznaczonej w ewidencji gruntów jako działka ewidencyjna nr **53/34 i 53/49** z obrębem **03-16** mają na celu sporządzenie opracowana geodezyjnego w postaci protokołu zawierającego informację o przebiegu pasa drogowego drogi gminnej ul. Cedrowej w sprawie nabycia nieruchomości w trybie art. 73 ustawy z dnia 13 października 1998r przepisy wprowadzające ustawy reformujące administrację publiczną ( Dz.U.Nr 133 poz. 872 ze zm. )

Czynności zostaną przeprowadzone w dniu: **11 maja 2026r.** o godz. **10:00**, w ramach zgłoszonej Staroście Pieczyńskiemu geodezyjnej o nr **GEK.6640.7435.2025**

Miejsce rozpoczęcia czynności: ul. Cedrowa w Konstancinie Jeziornej.

Czynności będą dotyczyły ustalenia przebiegu granic pomiędzy działkami ewidencyjnymi:

- działkę **53/34 ( ul. Cedrowa)** z obrębem **03-16** z działką **53/51** z obrębem **03-16**
- działkę **53/49 ( ul. Cedrowa)** z obrębem **03-16** z działką **53/51, 53/148, 52** z obrębem **03-16** oraz działką **1** z obrębem **03-24**

**GEODETA UPB / WNIOSY**  
*Elżbieta Miszkiewicz*  
Nr uprawnień **10081**

- 1) KLAUZULA INFORMACYJNA O PRZETWARZANIU DANYCH OSOBOWYCH NA PODSTAWIE PRZEPISÓW PRAWA
- 2) W związku z realizacją wymogów Rozporządzenia Parlamentu Europejskiego i Rady (UE) 2016/679 z dnia 27 kwietnia 2016r. w sprawie ochrony osób fizycznych w związku z przetwarzaniem danych osobowych i w sprawie swobodnego przepływu takich danych oraz uchylenia dyrektywy 95/46/WE (ogólne rozporządzenie o ochronie danych „RODO”), informujemy o zasadach przetwarzania Pani/Pana danych osobowych oraz o przysługujących Pani /Panu prawach w tym związanych.
- 3) Pani/Pana dane osobowe przetwarzane są w celu/ celach wypełnienia obowiązków związanych z wykonaniem roboty geodezyjnej zgłoszonej.
- 4) Państwa dane NIE są przetwarzane w żaden inny sposób, zwłaszcza w celach marketingowych oraz nie są, nie będą udostępniane innym podmiotom gospodarczym

Zgodnie z § 32 rozporządzenia w sprawie ewidencji gruntów i budynków:

- 1) Udział w tych czynnościach leży w interesie podmiotów zawiadomionych.
- 2) W celu umożliwienia ustalenia tożsamości osoby deklarującej swój udział w czynnościach ustalenia granic osoba ta powinna posiadać dokument umożliwiający na jej identyfikację. Osoba reprezentująca osobę zawiadomioną powinna dodatkowo posiadać pisemne pełnomocnictwo.
- 3) Nieusprawiedliwione niewzięcie udziału w czynnościach ustalenia granic nie będzie stanowić przeszkody do ich przeprowadzenia.
- 4) W przypadku współwłasności, współużytkowania wieczystego, małżeńskiej wspólności ustawowej – uczestnikami postępowania są wszystkie strony.
- 5) Pełnomocnicy osób nieobecnych oraz przedstawiciele osób prawnych mogą uczestniczyć w powyższych czynnościach na podstawie pisemnego upoważnienia właściciela.

Consulting Partner  
Jakub Miszkiewicz  
ul. Ożarowska 25 lok.23, 05-850 Ożarów Mazowiecki  
Tel. 605-82-42-41 e-mail: [miszkiewicz@o2.pl](mailto:miszkiewicz@o2.pl)

**Marczak Stanisława**

## ZAWIADOMIENIE

o czynnościach ustalenia i przyjęcia przebiegu granic działek oraz o czynnościach ustalenia i przyjęcia przebiegu granicy na podstawie art. 73 ustawy z 13 października 1998r. Przepisy wprowadzające ustawy reformujące administrację publiczną. (Dz. U. Nr 133, poz. 872 z późn. zm.)

Czynności ustalenia granic nieruchomości zostaną przeprowadzone na podstawie danych pozyskanych z operatu ewidencji gruntów i budynków PODGiK Piaseczno oraz zdjęć lotniczych z PZGIK oraz zgłoszenia pracy geodezyjnej **GEK.6640.7435.2025** dla nieruchomości położonej w Konstancinie Jeziornej przy ul. Cedrowej (ulica) oznaczonej w ewidencji gruntów jako działka ewidencyjna nr **53/34** i **53/49** z obrębem **03-16** mają na celu sporządzenie opracowania geodezyjnego w postaci protokołu zawierającego informację o przebiegu pasa drogowego drogi gminnej ul. Cedrowej w sprawie nabycia nieruchomości w trybie art. 73 ustawy z dnia 13 października 1998r przepisy wprowadzające ustawy reformujące administrację publiczną ( Dz.U.Nr 133 poz. 872 ze zm. )

Czynności zostaną przeprowadzone w dniu: **11 maja 2026r.** o godz. **10:00**, w ramach zgłoszonej Staroście Pieczyńskiemu geodezyjnej o nr **GEK.6640.7435.2025**

Miejsce rozpoczęcia czynności: ul. Cedrowa w Konstancinie Jeziornej.

Czynności będą dotyczyły ustalenia przebiegu granic pomiędzy działkami ewidencyjnymi:

- działkę **53/34 ( ul. Cedrowa )** z obrębem **03-16** z działką **53/51** z obrębem **03-16**
- działkę **53/49 ( ul. Cedrowa )** z obrębem **03-16** z działką **53/51, 53/148, 52** z obrębem **03-16** oraz działką **1** z obrębem **03-24**

**GEODETA UPRAWNIENIA**  
*Elżbieta Miszkiewicz*

Nr uprawnień 10081

- 1) KLAUZULA INFORMACYJNA O PRZETWARZANIU DANYCH OSOBOWYCH NA PODSTAWIE PRZEPISÓW PRAWA
- 2) W związku z realizacją wymogów Rozporządzenia Parlamentu Europejskiego i Rady (UE) 2016/679 z dnia 27 kwietnia 2016r. w sprawie ochrony osób fizycznych w związku z przetwarzaniem danych osobowych i w sprawie swobodnego przepływu takich danych oraz uchylenia dyrektywy 95/46/WE (ogólne rozporządzenie o ochronie danych „RODO”), informujemy o zasadach przetwarzania Pani/Pana danych osobowych oraz o przysługujących Pani /Panu prawach w tym związanych.
- 3) Pani/Pana dane osobowe przetwarzane są w celu/ celach wypełnienia obowiązków związanych z wykonaniem roboty geodezyjnej zgłoszonej.
- 4) Państwa dane NIE są przetwarzane w żaden inny sposób, zwłaszcza w celach marketingowych oraz nie są, nie będą udostępniane innym podmiotom gospodarczym

Zgodnie z § 32 rozporządzenia w sprawie ewidencji gruntów i budynków:

- 1) Udział w tych czynnościach leży w interesie podmiotów zawiadomionych.
- 2) W celu umożliwienia ustalenia tożsamości osoby deklarującej swój udział w czynnościach ustalenia granic osoba ta powinna posiadać dokument umożliwiający na jej identyfikację. Osoba reprezentująca osobę zawiadomioną powinna dodatkowo posiadać pisemne pełnomocnictwo.
- 3) Nieusprawiedliwione niewiedzę udziału w czynnościach ustalenia granic nie będzie stanowić przeszkody do ich przeprowadzenia.
- 4) W przypadku współwłasności, współużytkowania wieczystego, małżeńskiej wspólności ustawowej – uczestnikami postępowania są wszystkie strony.
- 5) Pełnomocnicy osób nieobecnych oraz przedstawiciele osób prawnych mogą uczestniczyć w powyższych czynnościach na podstawie pisemnego upoważnienia właściciela.

Consulting Partner  
Jakub Miszkiewicz  
ul. Ożarowska 25 lok.23, 05-850 Ożarów Mazowiecki  
Tel. 605-82-42-41 e-mail: [miszkiewicz@o2.pl](mailto:miszkiewicz@o2.pl)

**Mirkowska Maria**

## ZAWIADOMIENIE

o czynnościach ustalenia i przyjęcia przebiegu granic działek oraz o czynnościach ustalenia i przyjęcia przebiegu granicy na podstawie art. 73 ustawy z 13 października 1998r. Przepisy wprowadzające ustawy reformujące administrację publiczną. (Dz. U. Nr 133, poz. 872 z późn. zm.)

Czynności ustalenia granic nieruchomości zostaną przeprowadzone na podstawie danych pozyskanych z operatu ewidencji gruntów i budynków PODGiK Piaseczno oraz zdjęć lotniczych z PZGIK oraz zgłoszenia pracy geodezyjnej **GEK.6640.7435.2025** dla nieruchomości położonej w Konstancinie Jeziornej przy ul. Cedrowej (ulica) oznaczonej w ewidencji gruntów jako działka ewidencyjna nr **53/33, 53/34 i 53/49** z obrębem **03-16** mają na celu sporządzenie opracowana geodezyjnego w postaci protokołu zawierającego informację o przebiegu pasa drogowego drogi gminnej ul. Cedrowej w sprawie nabycia nieruchomości w trybie art. 73 ustawy z dnia 13 października 1998r przepisy wprowadzające ustawy reformujące administrację publiczną ( Dz.U.Nr 133 poz. 872 ze zm. )

Czynności zostaną przeprowadzone w dniu: **11 maja 2026r.** o godz. **10:00**, w ramach zgłoszonej Staroście Pieczyńskiemu geodezyjnej o nr **GEK.6640.7435.2025**

Miejsce rozpoczęcia czynności: ul. Cedrowa w Konstancinie Jeziornej.

Czynności będą dotyczyły ustalenia przebiegu granic pomiędzy działkami ewidencyjnymi:

- działkę **65 ( ul. Cedrowa)** z obrębem **03-16** z działką **53/33 i 53/34** z obrębem **03-16**
- działkę **53/34 ( ul. Cedrowa)** z obrębem **03-16** z działką **53/51** z obrębem **03-16**
- działkę **53/49 ( ul. Cedrowa)** z obrębem **03-16** z działką **53/51, 53/148, 52** z obrębem **03-16** oraz działką **1** z obrębem **03-24**

**GEODETA UPF**  
*Elżbieta M...*

Nr uprawnień **10081**

- 1) KLAUZULA INFORMACYJNA O PRZETWARZANIU DANYCH OSOBOWYCH NA PODSTAWIE PRZEPISÓW PRAWA
- 2) W związku z realizacją wymogów Rozporządzenia Parlamentu Europejskiego i Rady (UE) 2016/679 z dnia 27 kwietnia 2016r. w sprawie ochrony osób fizycznych w związku z przetwarzaniem danych osobowych i w sprawie swobodnego przepływu takich danych oraz uchylenia dyrektywy 95/46/WE (ogólne rozporządzenie o ochronie danych „RODO”), informujemy o zasadach przetwarzania Pani/Pana danych osobowych oraz o przysługujących Pani /Panu prawach w tym związanych.
- 3) Pani/Pana dane osobowe przetwarzane są w celu/ celach wypełnienia obowiązków związanych z wykonaniem roboty geodezyjnej zgłoszonej.
- 4) Państwa dane NIE są przetwarzane w żaden inny sposób, zwłaszcza w celach marketingowych oraz nie są, nie będą udostępniane innym podmiotom gospodarczym

Zgodnie z § 32 rozporządzenia w sprawie ewidencji gruntów i budynków:

- 1) Udział w tych czynnościach leży w interesie podmiotów zawiadomionych.
- 2) W celu umożliwienia ustalenia tożsamości osoby deklarującej swój udział w czynnościach ustalenia granic osoba ta powinna posiadać dokument umożliwiający na jej identyfikację. Osoba reprezentująca osobę zawiadomioną powinna dodatkowo posiadać pisemne pełnomocnictwo.
- 3) Nieusprawiedliwione niewzięcie udziału w czynnościach ustalenia granic nie będzie stanowić przeszkody do ich przeprowadzenia.
- 4) W przypadku współwłasności, współużytkowania wieczystego, małżeńskiej wspólności ustawowej – uczestnikami postępowania są wszystkie strony.
- 5) Pełnomocnicy osób nieobecnych oraz przedstawiciele osób prawnych mogą uczestniczyć w powyższych czynnościach na podstawie pisemnego upoważnienia właściciela.

Consulting Partner  
Jakub Miskiewicz  
ul. Ożarowska 25 lok.23, 05-850 Ożarów Mazowiecki  
Tel. 605-82-42-41 e-mail: [miskiewicz@o2.pl](mailto:miskiewicz@o2.pl)

**Mróz Aniela**

## ZAWIADOMIENIE

o czynnościach ustalenia i przyjęcia przebiegu granic działek oraz o czynnościach ustalenia i przyjęcia przebiegu granicy na podstawie art. 73 ustawy z 13 października 1998r. Przepisy wprowadzające ustawy reformujące administrację publiczną. (Dz. U. Nr 133, poz. 872 z późn. zm.)

Czynności ustalenia granic nieruchomości zostaną przeprowadzone na podstawie danych pozyskanych z operatu ewidencji gruntów i budynków PODGiK Piaseczno oraz zdjęć lotniczych z PZGIK oraz zgłoszenia pracy geodezyjnej **GEK.6640.7435.2025** dla nieruchomości położonej w Konstancinie Jeziornej przy ul. Cedrowej (ulica) oznaczonej w ewidencji gruntów jako działka ewidencyjna nr **53/34 i 53/49** z obrębem **03-16** mają na celu sporządzenie opracowania geodezyjnego w postaci protokołu zawierającego informację o przebiegu pasa drogowego drogi gminnej ul. Cedrowej w sprawie nabycia nieruchomości w trybie art. 73 ustawy z dnia 13 października 1998r przepisy wprowadzające ustawy reformujące administrację publiczną ( Dz.U.Nr 133 poz. 872 ze zm. )

Czynności zostaną przeprowadzone w dniu: **11 maja 2026r.** o godz. **10:00**, w ramach zgłoszonej Staroście Pieczyńskiemu geodezyjnej o nr **GEK.6640.7435.2025**

Miejsce rozpoczęcia czynności: ul. Cedrowa w Konstancinie Jeziornej.

Czynności będą dotyczyły ustalenia przebiegu granic pomiędzy działkami ewidencyjnymi:

- działkę **53/34 ( ul. Cedrowa )** z obrębem **03-16** z działką **53/51 z obrębem 03-16**
- działkę **53/49 ( ul. Cedrowa )** z obrębem **03-16** z działką **53/51, 53/148, 52 z obrębem 03-16 oraz działka 1 z obrębem 03-24**

**GEODETA UPRAWNIENIOWY**  
*Elżbieta Miskiewicz*

Nr uprawnień 10081

- 1) KLAUZULA INFORMACYJNA O PRZETWARZANIU DANYCH OSOBOWYCH NA PODSTAWIE PRZEPISÓW PRAWA
- 2) W związku z realizacją wymogów Rozporządzenia Parlamentu Europejskiego i Rady (UE) 2016/679 z dnia 27 kwietnia 2016r. w sprawie ochrony osób fizycznych w związku z przetwarzaniem danych osobowych i w sprawie swobodnego przepływu takich danych oraz uchylenia dyrektywy 95/46/WE (ogólne rozporządzenie o ochronie danych „RODO”), informujemy o zasadach przetwarzania Pani/Pana danych osobowych oraz o przysługujących Pani /Panu prawach w tym związanych.
- 3) Pani/Pana dane osobowe przetwarzane są w celu/ celach wypełnienia obowiązków związanych z wykonaniem roboty geodezyjnej zgłoszonej.
- 4) Państwa dane NIE są przetwarzane w żaden inny sposób, zwłaszcza w celach marketingowych oraz nie są, nie będą udostępniane innym podmiotom gospodarczym

Zgodnie z § 32 rozporządzenia w sprawie ewidencji gruntów i budynków:

- 1) Udział w tych czynnościach leży w interesie podmiotów zawiadomionych.
- 2) W celu umożliwienia ustalenia tożsamości osoby deklarującej swój udział w czynnościach ustalenia granic osoba ta powinna posiadać dokument umożliwiający na jej identyfikację. Osoba reprezentująca osobę zawiadomioną powinna dodatkowo posiadać pisemne pełnomocnictwo.
- 3) Nieusprawiedliwione niewzięcie udziału w czynnościach ustalenia granic nie będzie stanowić przeszkody do ich przeprowadzenia.
- 4) W przypadku współwłasności, współużytkowania wieczystego, małżeńskiej wspólności ustawowej – uczestnikami postępowania są wszystkie strony.
- 5) Pełnomocnicy osób nieobecnych oraz przedstawiciele osób prawnych mogą uczestniczyć w powyższych czynnościach na podstawie pisemnego upoważnienia właściciela.

Consulting Partner  
Jakub Miszkiewicz  
ul. Ożarowska 25 lok.23, 05-850 Ożarów Mazowiecki  
Tel. 605-82-42-41 e-mail: [miszkiewicz@o2.pl](mailto:miszkiewicz@o2.pl)

**Mróz Józef**

## ZAWIADOMIENIE

o czynnościach ustalenia i przyjęcia przebiegu granic działek oraz o czynnościach ustalenia i przyjęcia przebiegu granicy na podstawie art. 73 ustawy z 13 października 1998r. Przepisy wprowadzające ustawy reformujące administrację publiczną. (Dz. U. Nr 133, poz. 872 z późn. zm.)

Czynności ustalenia granic nieruchomości zostaną przeprowadzone na podstawie danych pozyskanych z operatu ewidencji gruntów i budynków PODGiK Piaseczno oraz zdjęć lotniczych z PZGiK oraz zgłoszenia pracy geodezyjnej **GEK.6640.7435.2025** dla nieruchomości położonej w Konstancinie Jeziornej przy ul. Cedrowej (ulica) oznaczonej w ewidencji gruntów jako działka ewidencyjna nr **53/34 i 53/49** z obrębów **03-16** mają na celu sporządzenie opracowania geodezyjnego w postaci protokołu zawierającego informację o przebiegu pasa drogowego drogi gminnej ul. Cedrowej w sprawie nabycia nieruchomości w trybie art. 73 ustawy z dnia 13 października 1998r przepisy wprowadzające ustawy reformujące administrację publiczną ( Dz.U.Nr 133 poz. 872 ze zm. )

Czynności zostaną przeprowadzone w dniu: **11 maja 2026r.** o godz. **10:00**, w ramach zgłoszonej Starości Pieczyńskiego geodezyjnej o nr **GEK.6640.7435.2025**

Miejsce rozpoczęcia czynności: ul. Cedrowa w Konstancinie Jeziornej.

Czynności będą dotyczyły ustalenia przebiegu granic pomiędzy działkami ewidencyjnymi:

- działkę **53/34 ( ul. Cedrowa )** z obrębów **03-16** z działką **53/51 z obrębów 03-16**
- działkę **53/49 ( ul. Cedrowa )** z obrębów **03-16** z działkami **53/51, 53/148, 52 z obrębów 03-16** oraz działką **1 z obrębów 03-24**

**GEODETA UPF**  
*Elżbieta Miszkiewicz*  
Nr uprawnień **10001**

- 1) KLAUZULA INFORMACYJNA O PRZETWARZANIU DANYCH OSOBOWYCH NA PODSTAWIE PRZEPISÓW PRAWA
- 2) W związku z realizacją wymogów Rozporządzenia Parlamentu Europejskiego i Rady (UE) 2016/679 z dnia 27 kwietnia 2016r. w sprawie ochrony osób fizycznych w związku z przetwarzaniem danych osobowych i w sprawie swobodnego przepływu takich danych oraz uchylenia dyrektywy 95/46/WE (ogólne rozporządzenie o ochronie danych „RODO”), informujemy o zasadach przetwarzania Pani/Pana danych osobowych oraz o przysługujących Pani /Panu prawach w tym związanych.
- 3) Pani/Pana dane osobowe przetwarzane są w celu/ celach wypełnienia obowiązków związanych z wykonaniem roboty geodezyjnej zgłoszonej.
- 4) Państwa dane NIE są przetwarzane w żaden inny sposób, zwłaszcza w celach marketingowych oraz nie są, nie będą udostępniane innym podmiotom gospodarczym

Zgodnie z § 32 rozporządzenia w sprawie ewidencji gruntów i budynków:

- 1) Udział w tych czynnościach leży w interesie podmiotów zawiadomionych.
- 2) W celu umożliwienia ustalenia tożsamości osoby deklarującej swój udział w czynnościach ustalenia granic osoba ta powinna posiadać dokument umożliwiający na jej identyfikację. Osoba reprezentująca osobę zawiadomioną powinna dodatkowo posiadać pisemne pełnomocnictwo.
- 3) Nieusprawiedliwione niewzięcie udziału w czynnościach ustalenia granic nie będzie stanowić przeszkody do ich przeprowadzenia.
- 4) W przypadku współwłasności, współużytkownia wieczystego, małżeńskiej wspólności ustawowej – uczestnikami postępowania są wszystkie strony.
- 5) Pełnomocnicy osób nieobecnych oraz przedstawiciele osób prawnych mogą uczestniczyć w powyższych czynnościach na podstawie pisemnego upoważnienia właściciela.

Consulting Partner  
Jakub Miszkiewicz  
ul. Ożarowska 25 lok.23, 05-850 Ożarów Mazowiecki  
Tel. 605-82-42-41 e-mail: [miszkiewicz@o2.pl](mailto:miszkiewicz@o2.pl)

**Parafia Ewangelicko-Augsburska**  
**Świętej Trójcy**

**ZAWIADOMIENIE**

o czynnościach ustalenia i przyjęcia przebiegu granic działek oraz o czynnościach ustalenia i przyjęcia przebiegu granicy na podstawie art. 73 ustawy z 13 października 1998r. Przepisy wprowadzające ustawy reformujące administrację publiczną. (Dz. U. Nr 133, poz. 872 z późn. zm.)


Czynności ustalenia granic nieruchomości zostaną przeprowadzone na podstawie danych pozyskanych z operatu ewidencji gruntów i budynków PODGiK Piaseczno oraz zdjęć lotniczych z PZGIK oraz zgłoszenia pracy geodezyjnej **GEK.6640.7435.2025** dla nieruchomości położonej w Konstancinie Jeziornej przy ul. Cedrowej (ulica) oznaczonej w ewidencji gruntów jako działka ewidencyjna nr **101** z obrębem **03-17** mają na celu sporządzenie opracowana geodezyjnego w postaci protokołu zawierającego informację o przebiegu pasa drogowego drogi gminnej ul. Cedrowej w sprawie nabycia nieruchomości w trybie art. 73 ustawy z dnia 13 października 1998r przepisy wprowadzające ustawy reformujące administrację publiczną ( Dz.U.Nr 133 poz. 872 ze zm. )

Czynności zostaną przeprowadzone w dniu: **11 maja 2026r.** o godz. **10:00**, w ramach zgłoszonej Staroście Pieczyńskiemu geodezyjnej o nr **GEK.6640.7435.2025**

Miejsce rozpoczęcia czynności: ul. Cedrowa w Konstancinie Jeziornej.

Czynności będą dotyczyły ustalenia przebiegu granic pomiędzy działkami ewidencyjnymi:

- działkę **121/2 (ul. Cedrowa)** z obrębem **03-17** z działką **101** z obrębem **03-17**.

**GEODETA UPRAWNIENI**  
*Elżbieta Miszkiewicz*  
  
**Nr uprawnień 10081**

- 1) KLAUZULA INFORMACYJNA O PRZETWARZANIU DANYCH OSOBOWYCH NA PODSTAWIE PRZEPISÓW PRAWA
- 2) W związku z realizacją wymogów Rozporządzenia Parlamentu Europejskiego i Rady (UE) 2016/679 z dnia 27 kwietnia 2016r. w sprawie ochrony osób fizycznych w związku z przetwarzaniem danych osobowych i w sprawie swobodnego przepływu takich danych oraz uchylenia dyrektywy 95/46/WE (ogólne rozporządzenie o ochronie danych „RODO”), informujemy o zasadach przetwarzania Pani/Pana danych osobowych oraz o przysługujących Pani /Panu prawach w tym związanych.
- 3) Pani/Pana dane osobowe przetwarzane są w celu/ celach wypełnienia obowiązków związanych z wykonaniem roboty geodezyjnej zgłoszonej.
- 4) Państwa dane NIE są przetwarzane w żaden inny sposób, zwłaszcza w celach marketingowych oraz nie są, nie będą udostępniane innym podmiotom gospodarczym

Zgodnie z § 32 rozporządzenia w sprawie ewidencji gruntów i budynków:

- 1) Udział w tych czynnościach leży w interesie podmiotów zawiadomionych.
- 2) W celu umożliwienia ustalenia tożsamości osoby deklarującej swój udział w czynnościach ustalenia granic osoba ta powinna posiadać dokument umożliwiający na jej identyfikację. Osoba reprezentująca osobę zawiadomioną powinna dodatkowo posiadać pisemne pełnomocnictwo.
- 3) Nieusprawiedliwione niewzięcie udziału w czynnościach ustalenia granic nie będzie stanowić przeszkody do ich przeprowadzenia.
- 4) W przypadku współwłasności, współużytkowania wieczystego, małżeńskiej wspólności ustawowej – uczestnikami postępowania są wszystkie strony.
- 5) Pełnomocnicy osób nieobecnych oraz przedstawiciele osób prawnych mogą uczestniczyć w powyższych czynnościach na podstawie pisemnego upoważnienia właściciela.

Consulting Partner  
Jakub Miszkiewicz  
ul. Ożarowska 25 lok.23, 05-850 Ożarów Mazowiecki  
Tel. 605-82-42-41 e-mail: [miszkiewicz@o2.pl](mailto:miszkiewicz@o2.pl)

**Pisarzak Barbara**

## ZAWIADOMIENIE

o czynnościach ustalenia i przyjęcia przebiegu granic działek oraz o czynnościach ustalenia i przyjęcia przebiegu granicy na podstawie art. 73 ustawy z 13 października 1998r. Przepisy wprowadzające ustawy reformujące administrację publiczną. (Dz. U. Nr 133, poz. 872 z późn. zm.)

Czynności ustalenia granic nieruchomości zostaną przeprowadzone na podstawie danych pozyskanych z operatu ewidencji gruntów i budynków PODGiK Piaseczno oraz zdjęć lotniczych z PZGIK oraz zgłoszenia pracy geodezyjnej **GEK.6640.7435.2025** dla nieruchomości położonej w Konstancinie Jeziornej przy ul. Cedrowej (ulica) oznaczonej w ewidencji gruntów jako działka ewidencyjna nr **53/34** i **53/49** z obrębów **03-16** mają na celu sporządzenie opracowania geodezyjnego w postaci protokołu zawierającego informację o przebiegu pasa drogowego drogi gminnej ul. Cedrowej w sprawie nabycia nieruchomości w trybie art. 73 ustawy z dnia 13 października 1998r przepisy wprowadzające ustawy reformujące administrację publiczną ( Dz.U.Nr 133 poz. 872 ze zm. )

Czynności zostaną przeprowadzone w dniu: **11 maja 2026r.** o godz. **10:00**, w ramach zgłoszonej Staroście Pieczyńskiemu geodezyjnej o nr **GEK.6640.7435.2025**

Miejsce rozpoczęcia czynności: ul. Cedrowa w Konstancinie Jeziornej.

Czynności będą dotyczyły ustalenia przebiegu granic pomiędzy działkami ewidencyjnymi:

- działkę **53/34 ( ul. Cedrowa)** z obrębów **03-16** z działką **53/51** z obrębów **03-16**
- działkę **53/49 ( ul. Cedrowa)** z obrębów **03-16** z działkami **53/51, 53/148, 52** z obrębów **03-16** oraz działką **1** z obrębów **03-24**

**GEODETA UP**  
*Elżbieta Miszkiewicz*

Nr uprawnień **10081**

- 1) KLAUZULA INFORMACYJNA O PRZETWARZANIU DANYCH OSOBOWYCH NA PODSTAWIE PRZEPISÓW PRAWA
- 2) W związku z realizacją wymogów Rozporządzenia Parlamentu Europejskiego i Rady (UE) 2016/679 z dnia 27 kwietnia 2016r. w sprawie ochrony osób fizycznych w związku z przetwarzaniem danych osobowych i w sprawie swobodnego przepływu takich danych oraz uchylenia dyrektywy 95/46/WE (ogólne rozporządzenie o ochronie danych „RODO”), informujemy o zasadach przetwarzania Pani/Pana danych osobowych oraz o przysługujących Pani /Panu prawach w tym związanych.
- 3) Pani/Pana dane osobowe przetwarzane są w celu/ celach wypełnienia obowiązków związanych z wykonaniem roboty geodezyjnej zgłoszonej.
- 4) Państwa dane NIE są przetwarzane w żaden inny sposób, zwłaszcza w celach marketingowych oraz nie są, nie będą udostępniane innym podmiotom gospodarczym

Zgodnie z § 32 rozporządzenia w sprawie ewidencji gruntów i budynków:

- 1) Udział w tych czynnościach leży w interesie podmiotów zawiadomionych.
- 2) W celu umożliwienia ustalenia tożsamości osoby deklarującej swój udział w czynnościach ustalenia granic osoba ta powinna posiadać dokument umożliwiający na jej identyfikację. Osoba reprezentująca osobę zawiadomioną powinna dodatkowo posiadać pisemne pełnomocnictwo.
- 3) Nieusprawiedliwione niewzięcie udziału w czynnościach ustalenia granic nie będzie stanowić przeszkody do ich przeprowadzenia.
- 4) W przypadku współwłasności, współużytkowania wieczystego, małżeńskiej wspólności ustawowej – uczestnikami postępowania są wszystkie strony.
- 5) Pełnomocnicy osób nieobecnych oraz przedstawiciele osób prawnych mogą uczestniczyć w powyższych czynnościach na podstawie pisemnego upoważnienia właściciela.

Consulting Partner  
Jakub Miszkiewicz  
ul. Ożarowska 25 lok.23, 05-850 Ożarów Mazowiecki  
Tel. 605-82-42-41 e-mail: [miszkiewicz@o2.pl](mailto:miszkiewicz@o2.pl)

**Rostkowska Lidia**

## ZAWIADOMIENIE

o czynnościach ustalenia i przyjęcia przebiegu granic działek oraz o czynnościach ustalenia i przyjęcia przebiegu granicy na podstawie art. 73 ustawy z 13 października 1998r. Przepisy wprowadzające ustawy reformujące administrację publiczną. (Dz. U. Nr 133, poz. 872 z późn. zm.)

Czynności ustalenia granic nieruchomości zostaną przeprowadzone na podstawie danych pozyskanych z operatu ewidencji gruntów i budynków PODGiK Piaseczno oraz zdjęć lotniczych z PZGIK oraz zgłoszenia pracy geodezyjnej **GEK.6640.7435.2025** dla nieruchomości położonej w Konstancinie Jeziornej przy ul. Cedrowej (ulica) oznaczonej w ewidencji gruntów jako działka ewidencyjna nr **53/34 i 53/49** z obrębu **03-16** mają na celu sporządzenie opracowana geodezyjnego w postaci protokołu zawierającego informację o przebiegu pasa drogowego drogi gminnej ul. Cedrowej w sprawie nabycia nieruchomości w trybie art. 73 ustawy z dnia 13 października 1998r przepisy wprowadzające ustawy reformujące administrację publiczną ( Dz.U.Nr 133 poz. 872 z zm. )

Czynności zostaną przeprowadzone w dniu: **11 maja 2026r.** o godz. **10:00**, w ramach zgłoszonej Staroście Pieczyńskiemu geodezyjnej o nr **GEK.6640.7435.2025**

Miejsce rozpoczęcia czynności: ul. Cedrowa w Konstancinie Jeziornej.

Czynności będą dotyczyły ustalenia przebiegu granic pomiędzy działkami ewidencyjnymi:

- działkę **53/34 ( ul. Cedrowa)** z obrębu **03-16** z działką **53/51** z obrębu **03-16**
- działkę **53/49 ( ul. Cedrowa)** z obrębu **03-16** z działką **53/51, 53/148, 52** z obrębu **03-16** oraz działką **1** z obrębu **03-24**

**GEODETA UPRAWNIENY**  
*Elżbieta Miszkiewicz*

Nr uprawnień 10081

- 1) KLAUZULA INFORMACYJNA O PRZETWARZANIU DANYCH OSOBOWYCH NA PODSTAWIE PRZEPISÓW PRAWA
- 2) W związku z realizacją wymogów Rozporządzenia Parlamentu Europejskiego i Rady (UE) 2016/679 z dnia 27 kwietnia 2016r. w sprawie ochrony osób fizycznych w związku z przetwarzaniem danych osobowych i w sprawie swobodnego przepływu takich danych oraz uchylenia dyrektywy 95/46/WE (ogólne rozporządzenie o ochronie danych „RODO”), informujemy o zasadach przetwarzania Pani/Pana danych osobowych oraz o przysługujących Pani /Panu prawach w tym związanych.
- 3) Pani/Pana dane osobowe przetwarzane są w celu/ celach wypełnienia obowiązków związanych z wykonaniem roboty geodezyjnej zgłoszonej.
- 4) Państwa dane NIE są przetwarzane w żaden inny sposób, zwłaszcza w celach marketingowych oraz nie są, nie będą udostępniane innym podmiotom gospodarczym

Zgodnie z § 32 rozporządzenia w sprawie ewidencji gruntów i budynków:

- 1) Udział w tych czynnościach leży w interesie podmiotów zawiadomionych.
- 2) W celu umożliwienia ustalenia tożsamości osoby deklarującej swój udział w czynnościach ustalenia granic osoba ta powinna posiadać dokument umożliwiający na jej identyfikację. Osoba reprezentująca osobę zawiadomioną powinna dodatkowo posiadać pisemne pełnomocnictwo.
- 3) Nieusprawiedliwione niewzięcie udziału w czynnościach ustalenia granic nie będzie stanowić przeszkody do ich przeprowadzenia.
- 4) W przypadku współwłasności, współużytkowania wieczystego, małżeńskiej wspólności ustawowej – uczestnikami postępowania są wszystkie strony.
- 5) Pełnomocnicy osób nieobecnych oraz przedstawiciele osób prawnych mogą uczestniczyć w powyższych czynnościach na podstawie pisemnego upoważnienia właściciela.

Consulting Partner  
Jakub Miszkiewicz  
ul. Ożarowska 25 lok.23, 05-850 Ożarów Mazowiecki  
Tel. 605-82-42-41 e-mail: [miszkiewicz@o2.pl](mailto:miszkiewicz@o2.pl)

**Rostkowski Jerzy**

## ZAWIADOMIENIE

o czynnościach ustalenia i przyjęcia przebiegu granic działek oraz o czynnościach ustalenia i przyjęcia przebiegu granicy na podstawie art. 73 ustawy z 13 października 1998r. Przepisy wprowadzające ustawy reformujące administrację publiczną. (Dz. U. Nr 133, poz. 872 z późn. zm.)

Czynności ustalenia granic nieruchomości zostaną przeprowadzone na podstawie danych pozyskanych z operatu ewidencji gruntów i budynków PODGiK Piaseczno oraz zdjęć lotniczych z PZGIK oraz zgłoszenia pracy geodezyjnej **GEK.6640.7435.2025** dla nieruchomości położonej w Konstancinie Jeziornej przy ul. Cedrowej (ulica) oznaczonej w ewidencji gruntów jako działka ewidencyjna nr **53/34 i 53/49** z obrębów **03-16** mają na celu sporządzenie opracowania geodezyjnego w postaci protokołu zawierającego informację o przebiegu pasa drogowego drogi gminnej ul. Cedrowej w sprawie nabycia nieruchomości w trybie art. 73 ustawy z dnia 13 października 1998r przepisy wprowadzające ustawy reformujące administrację publiczną ( Dz.U.Nr 133 poz. 872 ze zm. )

Czynności zostaną przeprowadzone w dniu: **11 maja 2026r.** o godz. **10:00**, w ramach zgłoszonej Staroście Pieczyńskiemu geodezyjnej o nr **GEK.6640.7435.2025**

Miejsce rozpoczęcia czynności: ul. Cedrowa w Konstancinie Jeziornej.

Czynności będą dotyczyły ustalenia przebiegu granic pomiędzy działkami ewidencyjnymi:

- działkę **53/34 ( ul. Cedrowa)** z obrębów **03-16** z działką **53/51 z obrębów 03-16**
- działkę **53/49 ( ul. Cedrowa)** z obrębów **03-16** z działkami **53/51, 53/148, 52 z obrębów 03-16 oraz działka 1 z obrębów 03-24**

GEODETA UPR. 10081  
Elżbieta Miszkiewicz  
Nr uprawnień 10081

- 1) KLAUZULA INFORMACYJNA O PRZETWARZANIU DANYCH OSOBOWYCH NA PODSTAWIE PRZEPISÓW PRAWA
- 2) W związku z realizacją wymogów Rozporządzenia Parlamentu Europejskiego i Rady (UE) 2016/679 z dnia 27 kwietnia 2016r. w sprawie ochrony osób fizycznych w związku z przetwarzaniem danych osobowych i w sprawie swobodnego przepływu takich danych oraz uchylenia dyrektywy 95/46/WE (ogólne rozporządzenie o ochronie danych „RODO”), informujemy o zasadach przetwarzania Pani/Pana danych osobowych oraz o przysługujących Pani /Panu prawach w tym związanych.
- 3) Pani/Pana dane osobowe przetwarzane są w celu/ celach wypełnienia obowiązków związanych z wykonaniem roboty geodezyjnej zgłoszonej.
- 4) Państwa dane NIE są przetwarzane w żaden inny sposób, zwłaszcza w celach marketingowych oraz nie są, nie będą udostępniane innym podmiotom gospodarczym

Zgodnie z § 32 rozporządzenia w sprawie ewidencji gruntów i budynków:

- 1) Udział w tych czynnościach leży w interesie podmiotów zawiadomionych.
- 2) W celu umożliwienia ustalenia tożsamości osoby deklarującej swój udział w czynnościach ustalenia granic osoba ta powinna posiadać dokument umożliwiający na jej identyfikację. Osoba reprezentująca osobę zawiadomioną powinna dodatkowo posiadać pisemne pełnomocnictwo.
- 3) Nieusprawiedliwione niewzięcie udziału w czynnościach ustalenia granic nie będzie stanowić przeszkody do ich przeprowadzenia.
- 4) W przypadku współwłasności, współużytkowania wieczystego, małżeńskiej wspólności ustawowej – uczestnikami postępowania są wszystkie strony.
- 5) Pełnomocnicy osób nieobecnych oraz przedstawiciele osób prawnych mogą uczestniczyć w powyższych czynnościach na podstawie pisemnego upoważnienia właściciela.

Consulting Partner  
Jakub Miszkiewicz  
ul. Ożarowska 25 lok.23, 05-850 Ożarów Mazowiecki  
Tel. 605-82-42-41 e-mail: [miszkiewicz@o2.pl](mailto:miszkiewicz@o2.pl)

**Sapieżyńska Sylwia**

## ZAWIADOMIENIE

o czynnościach ustalenia i przyjęcia przebiegu granic działek oraz o czynnościach ustalenia i przyjęcia przebiegu granicy na podstawie art. 73 ustawy z 13 października 1998r. Przepisy wprowadzające ustawy reformujące administrację publiczną. (Dz. U. Nr 133, poz. 872 z późn. zm.)

Czynności ustalenia granic nieruchomości zostaną przeprowadzone na podstawie danych pozyskanych z operatu ewidencji gruntów i budynków PODGiK Piaseczno oraz zdjęć lotniczych z PZGIK oraz zgłoszenia pracy geodezyjnej **GEK.6640.7435.2025** dla nieruchomości położonej w Konstancinie Jeziornej przy ul. Cedrowej (ulica) oznaczonej w ewidencji gruntów jako działka ewidencyjna nr **53/34 i 53/49** z obrębem **03-16** mają na celu sporządzenie opracowana geodezyjnego w postaci protokołu zawierającego informację o przebiegu pasa drogowego drogi gminnej ul. Cedrowej w sprawie nabycia nieruchomości w trybie art. 73 ustawy z dnia 13 października 1998r przepisy wprowadzające ustawy reformujące administrację publiczną ( Dz.U.Nr 133 poz. 872 z zm. )

Czynności zostaną przeprowadzone w dniu: **11 maja 2026r.** o godz. **10:00**, w ramach zgłoszonej Staroście Pieczyńskiemu geodezyjnej o nr **GEK.6640.7435.2025**

Miejsce rozpoczęcia czynności: ul. Cedrowa w Konstancinie Jeziornej.

Czynności będą dotyczyły ustalenia przebiegu granic pomiędzy działkami ewidencyjnymi:

- działkę **53/34 ( ul. Cedrowa)** z obrębem **03-16** z działką **53/51** z obrębem **03-16**
- działkę **53/49 ( ul. Cedrowa)** z obrębem **03-16** z działką **53/51, 53/148, 52** z obrębem **03-16** oraz działką **1** z obrębem **03-24**

**GEODETA UPRAWNIENI**  
*Elżbieta Miszkiewicz*

Nr uprawnień **10081**

- 1) KLAUZULA INFORMACYJNA O PRZETWARZANIU DANYCH OSOBOWYCH NA PODSTAWIE PRZEPISÓW PRAWA
- 2) W związku z realizacją wymogów Rozporządzenia Parlamentu Europejskiego i Rady (UE) 2016/679 z dnia 27 kwietnia 2016r. w sprawie ochrony osób fizycznych w związku z przetwarzaniem danych osobowych i w sprawie swobodnego przepływu takich danych oraz uchylenia dyrektywy 95/46/WE (ogólne rozporządzenie o ochronie danych „RODO”), informujemy o zasadach przetwarzania Pani/Pana danych osobowych oraz o przysługujących Pani /Panu prawach w tym związanych.
- 3) Pani/Pana dane osobowe przetwarzane są w celu/ celach wypełnienia obowiązków związanych z wykonaniem roboty geodezyjnej zgłoszonej.
- 4) Państwa dane NIE są przetwarzane w żaden inny sposób, zwłaszcza w celach marketingowych oraz nie są, nie będą udostępniane innym podmiotom gospodarczym

Zgodnie z § 32 rozporządzenia w sprawie ewidencji gruntów i budynków:

- 1) Udział w tych czynnościach leży w interesie podmiotów zawiadomionych.
- 2) W celu umożliwienia ustalenia tożsamości osoby deklarującej swój udział w czynnościach ustalenia granic osoba ta powinna posiadać dokument umożliwiający na jej identyfikację. Osoba reprezentująca osobę zawiadomioną powinna dodatkowo posiadać pisemne pełnomocnictwo.
- 3) Nieusprawiedliwione niewzięcie udziału w czynnościach ustalenia granic nie będzie stanowić przeszkody do ich przeprowadzenia.
- 4) W przypadku współwłasności, współużytkowania wieczystego, małżeńskiej wspólności ustawowej – uczestnikami postępowania są wszystkie strony.
- 5) Pełnomocnicy osób nieobecnych oraz przedstawiciele osób prawnych mogą uczestniczyć w powyższych czynnościach na podstawie pisemnego upoważnienia właściciela.

Consulting Partner  
Jakub Miszkiewicz  
ul. Ożarowska 25 lok.23, 05-850 Ożarów Mazowiecki  
Tel. 605-82-42-41 e-mail: [miszkiewicz@o2.pl](mailto:miszkiewicz@o2.pl)

**Piotr Schramm**

## ZAWIADOMIENIE

o czynnościach ustalenia i przyjęcia przebiegu granic działek oraz o czynnościach ustalenia i przyjęcia przebiegu granicy na podstawie art. 73 ustawy z 13 października 1998r. Przepisy wprowadzające ustawy reformujące administrację publiczną. (Dz. U. Nr 133, poz. 872 z późn. zm.)

Czynności ustalenia granic nieruchomości zostaną przeprowadzone na podstawie danych pozyskanych z operatu ewidencji gruntów i budynków PODGiK Piaseczno oraz zdjęć lotniczych z PZGIK oraz zgłoszenia pracy geodezyjnej **GEK.6640.7435.2025** dla nieruchomości położonej w Konstancinie Jeziornej przy ul. Cedrowej (ulica) oznaczonej w ewidencji gruntów jako działka ewidencyjna nr **118/2** z obrębem **03-17** mają na celu sporządzenie opracowana geodezyjnego w postaci protokołu zawierającego informację o przebiegu pasa drogowego drogi gminnej ul. Cedrowej w sprawie nabycia nieruchomości w trybie art. 73 ustawy z dnia 13 października 1998r przepisy wprowadzające ustawy reformujące administrację publiczną ( Dz.U.Nr 133 poz. 872 ze zm. )

Czynności zostaną przeprowadzone w dniu: **11 maja 2026r.** o godz. **10:00**, w ramach zgłoszonej Staroście Pieczyńskiemu geodezyjnej o nr **GEK.6640.7435.2025**

Miejsce rozpoczęcia czynności: ul. Cedrowa w Konstancinie Jeziornej.

Czynności będą dotyczyły ustalenia przebiegu granic pomiędzy działkami ewidencyjnymi:

- działkę **121/2 (ul. Cedrowa)** z obrębem **03-17** z działką **118/2 z obrębem 03-17.**

**GEODETA UP**  
*Elżbieta Miszkiewicz*  
Nr uprawnień **10081**

- 1) KLAUZULA INFORMACYJNA O PRZETWARZANIU DANYCH OSOBOWYCH NA PODSTAWIE PRZEPISÓW PRAWA
- 2) W związku z realizacją wymogów Rozporządzenia Parlamentu Europejskiego i Rady (UE) 2016/679 z dnia 27 kwietnia 2016r. w sprawie ochrony osób fizycznych w związku z przetwarzaniem danych osobowych i w sprawie swobodnego przepływu takich danych oraz uchylenia dyrektywy 95/46/WE (ogólne rozporządzenie o ochronie danych „RODO”), informujemy o zasadach przetwarzania Pani/Pana danych osobowych oraz o przysługujących Pani /Panu prawach w tym związanych.
- 3) Pani/Pana dane osobowe przetwarzane są w celu/ celach wypełnienia obowiązków związanych z wykonaniem roboty geodezyjnej zgłoszonej.
- 4) Państwa dane NIE są przetwarzane w żaden inny sposób, zwłaszcza w celach marketingowych oraz nie są, nie będą udostępniane innym podmiotom gospodarczym

Zgodnie z § 32 rozporządzenia w sprawie ewidencji gruntów i budynków:

- 1) Udział w tych czynnościach leży w interesie podmiotów zawiadomionych.
- 2) W celu umożliwienia ustalenia tożsamości osoby deklarującej swój udział w czynnościach ustalenia granic osoba ta powinna posiadać dokument umożliwiający na jej identyfikację. Osoba reprezentująca osobę zawiadomioną powinna dodatkowo posiadać pisemne pełnomocnictwo.
- 3) Nieusprawiedliwione niewzięcie udziału w czynnościach ustalenia granic nie będzie stanowić przeszkody do ich przeprowadzenia.
- 4) W przypadku współwłasności, współużytkowania wieczystego, małżeńskiej wspólności ustawowej – uczestnikami postępowania są wszystkie strony.
- 5) Pełnomocnicy osób nieobecnych oraz przedstawiciele osób prawnych mogą uczestniczyć w powyższych czynnościach na podstawie pisemnego upoważnienia właściciela.

Consulting Partner

Jakub Miszkiewicz

ul. Ożarowska 25 lok.23, 05-850 Ożarów Mazowiecki

Tel. 605-82-42-41 e-mail: [miszkiewicz@o2.pl](mailto:miszkiewicz@o2.pl)

**Serkowski Wojciech**

## ZAWIADOMIENIE

o czynnościach ustalenia i przyjęcia przebiegu granic działek oraz o czynnościach ustalenia i przyjęcia przebiegu granicy na podstawie art. 73 ustawy z 13 października 1998r. Przepisy wprowadzające ustawy reformujące administrację publiczną. (Dz. U. Nr 133, poz. 872 z późn. zm.)

Czynności ustalenia granic nieruchomości zostaną przeprowadzone na podstawie danych pozyskanych z operatu ewidencji gruntów i budynków PODGiK Piaseczno oraz zdjęć lotniczych z PZGiK oraz zgłoszenia pracy geodezyjnej **GEK.6640.7435.2025** dla nieruchomości położonej w Konstancinie Jeziornej przy ul. Cedrowej (ulica) oznaczonej w ewidencji gruntów jako działka ewidencyjna nr **53/34 i 53/49** z obrębem **03-16** mają na celu sporządzenie opracowana geodezyjnego w postaci protokołu zawierającego informację o przebiegu pasa drogowego drogi gminnej ul. Cedrowej w sprawie nabycia nieruchomości w trybie art. 73 ustawy z dnia 13 października 1998r przepisy wprowadzające ustawy reformujące administrację publiczną ( Dz.U.Nr 133 poz. 872 ze zm. )

Czynności zostaną przeprowadzone w dniu: **11 maja 2026r.** o godz. **10:00**, w ramach zgłoszonej Staroście Pieczyńskiemu geodezyjnej o nr **GEK.6640.7435.2025**

Miejsce rozpoczęcia czynności: ul. Cedrowa w Konstancinie Jeziornej.

Czynności będą dotyczyły ustalenia przebiegu granic pomiędzy działkami ewidencyjnymi:

- działkę **53/34 ( ul. Cedrowa)** z obrębem **03-16** z działką **53/51 z obrębem 03-16**
- działkę **53/49 ( ul. Cedrowa)** z obrębem **03-16** z działką **53/51, 53/148, 52 z obrębem 03-16** oraz działką **1 z obrębem 03-24**

GEODETA UPRAWNIENY  
Elżbieta Miszkiewicz

Nr uprawnień 10081

- 1) KLAUZULA INFORMACYJNA O PRZETWARZANIU DANYCH OSOBOWYCH NA PODSTAWIE PRZEPISÓW PRAWA
- 2) W związku z realizacją wymogów Rozporządzenia Parlamentu Europejskiego i Rady (UE) 2016/679 z dnia 27 kwietnia 2016r. w sprawie ochrony osób fizycznych w związku z przetwarzaniem danych osobowych i w sprawie swobodnego przepływu takich danych oraz uchylenia dyrektywy 95/46/WE (ogólne rozporządzenie o ochronie danych „RODO”), informujemy o zasadach przetwarzania Pani/Pana danych osobowych oraz o przysługujących Pani /Panu prawach w tym związanych.
- 3) Pani/Pana dane osobowe przetwarzane są w celu/ celach wypełnienia obowiązków związanych z wykonaniem roboty geodezyjnej zgłoszonej.
- 4) Państwa dane NIE są przetwarzane w żaden inny sposób, zwłaszcza w celach marketingowych oraz nie są, nie będą udostępniane innym podmiotom gospodarczym

Zgodnie z § 32 rozporządzenia w sprawie ewidencji gruntów i budynków:

- 1) Udział w tych czynnościach leży w interesie podmiotów zawiadomionych.
- 2) W celu umożliwienia ustalenia tożsamości osoby deklarującej swój udział w czynnościach ustalenia granic osoba ta powinna posiadać dokument umożliwiający na jej identyfikację. Osoba reprezentująca osobę zawiadomioną powinna dodatkowo posiadać pisemne pełnomocnictwo.
- 3) Nieusprawiedliwione niewzięcie udziału w czynnościach ustalenia granic nie będzie stanowić przeszkody do ich przeprowadzenia.
- 4) W przypadku współwłasności, współużytkowania wieczystego, małżeńskiej wspólności ustawowej – uczestnikami postępowania są wszystkie strony.
- 5) Pełnomocnicy osób nieobecnych oraz przedstawiciele osób prawnych mogą uczestniczyć w powyższych czynnościach na podstawie pisemnego upoważnienia właściciela.

Consulting Partner  
Jakub Miszkiewicz  
ul. Ożarowska 25 lok.23, 05-850 Ożarów Mazowiecki  
Tel. 605-82-42-41 e-mail: [miszkiewicz@o2.pl](mailto:miszkiewicz@o2.pl)

**Siekierzyńska Zuzanna**

## ZAWIADOMIENIE

o czynnościach ustalenia i przyjęcia przebiegu granic działek oraz o czynnościach ustalenia i przyjęcia przebiegu granicy na podstawie art. 73 ustawy z 13 października 1998r. Przepisy wprowadzające ustawy reformujące administrację publiczną. (Dz. U. Nr 133, poz. 872 z późn. zm.)

Czynności ustalenia granic nieruchomości zostaną przeprowadzone na podstawie danych pozyskanych z operatu ewidencji gruntów i budynków PODGiK Piaseczno oraz zdjęć lotniczych z PZGIK oraz zgłoszenia pracy geodezyjnej **GEK.6640.7435.2025** dla nieruchomości położonej w Konstancinie Jeziornej przy ul. Cedrowej (ulica) oznaczonej w ewidencji gruntów jako działka ewidencyjna nr **53/34 i 53/49** z obrębem **03-16** mają na celu sporządzenie opracowana geodezyjnego w postaci protokołu zawierającego informację o przebiegu pasa drogowego drogi gminnej ul. Cedrowej w sprawie nabycia nieruchomości w trybie art. 73 ustawy z dnia 13 października 1998r przepisy wprowadzające ustawy reformujące administrację publiczną ( Dz.U.Nr 133 poz. 872 ze zm. )

Czynności zostaną przeprowadzone w dniu: **11 maja 2026r.** o godz. **10:00**, w ramach zgłoszonej Staroście Pieczyńskiemu geodezyjnej o nr **GEK.6640.7435.2025**

Miejsce rozpoczęcia czynności: ul. Cedrowa w Konstancinie Jeziornej.

Czynności będą dotyczyły ustalenia przebiegu granic pomiędzy działkami ewidencyjnymi:

- działkę **53/34 ( ul. Cedrowa)** z obrębem **03-16** z działką **53/51 z obrębem 03-16**
- działkę **53/49 ( ul. Cedrowa)** z obrębem **03-16** z działką **53/51, 53/148, 52 z obrębem 03-16 oraz działka 1 z obrębem 03-24**

**GEODETA UP**  
*Elżbieta Miszkiewicz*  
Nr uprawnień **10081**

- 1) KLAUZULA INFORMACYJNA O PRZETWARZANIU DANYCH OSOBOWYCH NA PODSTAWIE PRZEPISÓW PRAWA
- 2) W związku z realizacją wymogów Rozporządzenia Parlamentu Europejskiego i Rady (UE) 2016/679 z dnia 27 kwietnia 2016r. w sprawie ochrony osób fizycznych w związku z przetwarzaniem danych osobowych i w sprawie swobodnego przepływu takich danych oraz uchylenia dyrektywy 95/46/WE (ogólne rozporządzenie o ochronie danych „RODO”), informujemy o zasadach przetwarzania Pani/Pana danych osobowych oraz o przysługujących Pani /Panu prawach w tym związanych.
- 3) Pani/Pana dane osobowe przetwarzane są w celu/ celach wypełnienia obowiązków związanych z wykonaniem roboty geodezyjnej zgłoszonej.
- 4) Państwa dane NIE są przetwarzane w żaden inny sposób, zwłaszcza w celach marketingowych oraz nie są, nie będą udostępniane innym podmiotom gospodarczym

Zgodnie z § 32 rozporządzenia w sprawie ewidencji gruntów i budynków:

- 1) Udział w tych czynnościach leży w interesie podmiotów zawiadomionych.
- 2) W celu umożliwienia ustalenia tożsamości osoby deklarującej swój udział w czynnościach ustalenia granic osoba ta powinna posiadać dokument umożliwiający na jej identyfikację. Osoba reprezentująca osobę zawiadomioną powinna dodatkowo posiadać pisemne pełnomocnictwo.
- 3) Nieusprawiedliwione niewzięcie udziału w czynnościach ustalenia granic nie będzie stanowić przeszkody do ich przeprowadzenia.
- 4) W przypadku współwłasności, współużytkowania wieczystego, małżeńskiej wspólności ustawowej – uczestnikami postępowania są wszystkie strony.
- 5) Pełnomocnicy osób nieobecnych oraz przedstawiciele osób prawnych mogą uczestniczyć w powyższych czynnościach na podstawie pisemnego upoważnienia właściciela.

Consulting Partner  
Jakub Miskiewicz  
ul. Ożarowska 25 lok.23, 05-850 Ożarów Mazowiecki  
Tel. 605-82-42-41 e-mail: [miskiewicz@o2.pl](mailto:miskiewicz@o2.pl)

**Świątkiewicz Jadwiga**

## ZAWIADOMIENIE

o czynnościach ustalenia i przyjęcia przebiegu granic działek oraz o czynnościach ustalenia i przyjęcia przebiegu granicy na podstawie art. 73 ustawy z 13 października 1998r. Przepisy wprowadzające ustawy reformujące administrację publiczną. (Dz. U. Nr 133, poz. 872 z późn. zm.)

Czynności ustalenia granic nieruchomości zostaną przeprowadzone na podstawie danych pozyskanych z operatu ewidencji gruntów i budynków PODGiK Piaseczno oraz zdjęć lotniczych z PZGIK oraz zgłoszenia pracy geodezyjnej **GEK.6640.7435.2025** dla nieruchomości położonej w Konstancinie Jeziornej przy ul. Cedrowej (ulica) oznaczonej w ewidencji gruntów jako działka ewidencyjna nr **53/34 i 53/49** z obrębem **03-16** mają na celu sporządzenie opracowana geodezyjnego w postaci protokołu zawierającego informację o przebiegu pasa drogowego drogi gminnej ul. Cedrowej w sprawie nabycia nieruchomości w trybie art. 73 ustawy z dnia 13 października 1998r przepisy wprowadzające ustawy reformujące administrację publiczną ( Dz.U.Nr 133 poz. 872 ze zm. )

Czynności zostaną przeprowadzone w dniu: **11 maja 2026r.** o godz. **10:00**, w ramach zgłoszonej Staroście Pieczyńskiemu geodezyjnej o nr **GEK.6640.7435.2025**

Miejsce rozpoczęcia czynności: ul. Cedrowa w Konstancinie Jeziornej.

Czynności będą dotyczyły ustalenia przebiegu granic pomiędzy działkami ewidencyjnymi:

- działkę **53/34 ( ul. Cedrowa )** z obrębem **03-16** z działką **53/51 z obrębem 03-16**
- działkę **53/49 ( ul. Cedrowa )** z obrębem **03-16** z działką **53/51, 53/148, 52 z obrębem 03-16 oraz działka 1 z obrębem 03-24**

**GEODETA UPRAWNIENY**  
*Elżbieta Miskiewicz*

**Nr uprawnień 10081**

- 1) KLAUZULA INFORMACYJNA O PRZETWARZANIU DANYCH OSOBOWYCH NA PODSTAWIE PRZEPISÓW PRAWA
- 2) W związku z realizacją wymogów Rozporządzenia Parlamentu Europejskiego i Rady (UE) 2016/679 z dnia 27 kwietnia 2016r. w sprawie ochrony osób fizycznych w związku z przetwarzaniem danych osobowych i w sprawie swobodnego przepływu takich danych oraz uchylenia dyrektywy 95/46/WE (ogólne rozporządzenie o ochronie danych „RODO”), informujemy o zasadach przetwarzania Pani/Pana danych osobowych oraz o przysługujących Pani /Panu prawach w tym związanych.
- 3) Pani/Pana dane osobowe przetwarzane są w celu/ celach wypełnienia obowiązków związanych z wykonaniem roboty geodezyjnej zgłoszonej.
- 4) Państwa dane NIE są przetwarzane w żaden inny sposób, zwłaszcza w celach marketingowych oraz nie są, nie będą udostępniane innym podmiotom gospodarczym

Zgodnie z § 32 rozporządzenia w sprawie ewidencji gruntów i budynków:

- 1) Udział w tych czynnościach leży w interesie podmiotów zawiadomionych.
- 2) W celu umożliwienia ustalenia tożsamości osoby deklarującej swój udział w czynnościach ustalenia granic osoba ta powinna posiadać dokument umożliwiający na jej identyfikację. Osoba reprezentująca osobę zawiadomioną powinna dodatkowo posiadać pisemne pełnomocnictwo.
- 3) Nieusprawiedliwione niewzięcie udziału w czynnościach ustalenia granic nie będzie stanowić przeszkody do ich przeprowadzenia.
- 4) W przypadku współwłasności, współużytkowania wieczystego, małżeńskiej wspólności ustawowej – uczestnikami postępowania są wszystkie strony.
- 5) Pełnomocnicy osób nieobecnych oraz przedstawiciele osób prawnych mogą uczestniczyć w powyższych czynnościach na podstawie pisemnego upoważnienia właściciela.

Consulting Partner  
Jakub Miszkiewicz  
ul. Ożarowska 25 lok.23, 05-850 Ożarów Mazowiecki  
Tel. 605-82-42-41 e-mail: [miszkiewicz@o2.pl](mailto:miszkiewicz@o2.pl)

**Świątkiewicz Robert**

## ZAWIADOMIENIE

o czynnościach ustalenia i przyjęcia przebiegu granic działek oraz o czynnościach ustalenia i przyjęcia przebiegu granicy na podstawie art. 73 ustawy z 13 października 1998r. Przepisy wprowadzające ustawy reformujące administrację publiczną. (Dz. U. Nr 133, poz. 872 z późn. zm.)

Czynności ustalenia granic nieruchomości zostaną przeprowadzone na podstawie danych pozyskanych z operatu ewidencji gruntów i budynków PODGiK Piaseczno oraz zdjęć lotniczych z PZGIK oraz zgłoszenia pracy geodezyjnej **GEK.6640.7435.2025** dla nieruchomości położonej w Konstancinie Jeziornej przy ul. Cedrowej (ulica) oznaczonej w ewidencji gruntów jako działka ewidencyjna nr **53/34 i 53/49** z obrębem **03-16** mają na celu sporządzenie opracowana geodezyjnego w postaci protokołu zawierającego informację o przebiegu pasa drogowego drogi gminnej ul. Cedrowej w sprawie nabycia nieruchomości w trybie art. 73 ustawy z dnia 13 października 1998r przepisy wprowadzające ustawy reformujące administrację publiczną ( Dz.U.Nr 133 poz. 872 ze zm. )

Czynności zostaną przeprowadzone w dniu: **11 maja 2026r.** o godz. **10:00**, w ramach zgłoszonej Staroście Pieczyńskiemu geodezyjnej o nr **GEK.6640.7435.2025**

Miejsce rozpoczęcia czynności: ul. Cedrowa w Konstancinie Jeziornej.

Czynności będą dotyczyły ustalenia przebiegu granic pomiędzy działkami ewidencyjnymi:

- działkę **53/34 ( ul. Cedrowa)** z obrębem **03-16** z działką **53/51 z obrębem 03-16**
- działkę **53/49 ( ul. Cedrowa)** z obrębem **03-16** z działką **53/51, 53/148, 52 z obrębem 03-16 oraz działka 1 z obrębem 03-24**

**GEODETA UP**  
*Elżbieta Miszkiewicz*

Nr uprawnień **10081**

- 1) KLAUZULA INFORMACYJNA O PRZETWARZANIU DANYCH OSOBOWYCH NA PODSTAWIE PRZEPISÓW PRAWA
- 2) W związku z realizacją wymogów Rozporządzenia Parlamentu Europejskiego i Rady (UE) 2016/679 z dnia 27 kwietnia 2016r. w sprawie ochrony osób fizycznych w związku z przetwarzaniem danych osobowych i w sprawie swobodnego przepływu takich danych oraz uchylenia dyrektywy 95/46/WE (ogólne rozporządzenie o ochronie danych „RODO”), informujemy o zasadach przetwarzania Pani/Pana danych osobowych oraz o przysługujących Pani /Panu prawach w tym związanych.
- 3) Pani/Pana dane osobowe przetwarzane są w celu/ celach wypełnienia obowiązków związanych z wykonaniem roboty geodezyjnej zgłoszonej.
- 4) Państwa dane NIE są przetwarzane w żaden inny sposób, zwłaszcza w celach marketingowych oraz nie są, nie będą udostępniane innym podmiotom gospodarczym

Zgodnie z § 32 rozporządzenia w sprawie ewidencji gruntów i budynków:

- 1) Udział w tych czynnościach leży w interesie podmiotów zawiadomionych.
- 2) W celu umożliwienia ustalenia tożsamości osoby deklarującej swój udział w czynnościach ustalenia granic osoba ta powinna posiadać dokument umożliwiający na jej identyfikację. Osoba reprezentująca osobę zawiadomioną powinna dodatkowo posiadać pisemne pełnomocnictwo.
- 3) Nieusprawiedliwione niewzięcie udziału w czynnościach ustalenia granic nie będzie stanowić przeszkody do ich przeprowadzenia.
- 4) W przypadku współwłasności, współużytkowania wieczystego, małżeńskiej wspólności ustawowej – uczestnikami postępowania są wszystkie strony.
- 5) Pełnomocnicy osób nieobecnych oraz przedstawiciele osób prawnych mogą uczestniczyć w powyższych czynnościach na podstawie pisemnego upoważnienia właściciela.

Consulting Partner  
Jakub Miskiewicz  
ul. Ożarowska 25 lok.23, 05-850 Ożarów Mazowiecki  
Tel. 605-82-42-41 e-mail: [miskiewicz@o2.pl](mailto:miskiewicz@o2.pl)

**Świątkiewicz Halina**

## ZAWIADOMIENIE

o czynnościach ustalenia i przyjęcia przebiegu granic działek oraz o czynnościach ustalenia i przyjęcia przebiegu granicy na podstawie art. 73 ustawy z 13 października 1998r. Przepisy wprowadzające ustawy reformujące administrację publiczną. (Dz. U. Nr 133, poz. 872 z późn. zm.)

Czynności ustalenia granic nieruchomości zostaną przeprowadzone na podstawie danych pozyskanych z operatu ewidencji gruntów i budynków PODGiK Piaseczno oraz zdjęć lotniczych z PZGIK oraz zgłoszenia pracy geodezyjnej **GEK.6640.7435.2025** dla nieruchomości położonej w Konstancinie Jeziornej przy ul. Cedrowej (ulica) oznaczonej w ewidencji gruntów jako działka ewidencyjna nr **53/34** i **53/49** z obrębem **03-16** mają na celu sporządzenie opracowana geodezyjnego w postaci protokołu zawierającego informację o przebiegu pasa drogowego drogi gminnej ul. Cedrowej w sprawie nabycia nieruchomości w trybie art. 73 ustawy z dnia 13 października 1998r przepisy wprowadzające ustawy reformujące administrację publiczną ( Dz.U.Nr 133 poz. 872 ze zm. )

Czynności zostaną przeprowadzone w dniu: **11 maja 2026r.** o godz. **10:00**, w ramach zgłoszonej Staroście Pieczyńskiemu geodezyjnej o nr **GEK.6640.7435.2025**

Miejsce rozpoczęcia czynności: ul. Cedrowa w Konstancinie Jeziornej.

Czynności będą dotyczyły ustalenia przebiegu granic pomiędzy działkami ewidencyjnymi:

- działkę **53/34 ( ul. Cedrowa )** z obrębem **03-16** z działką **53/51** z obrębem **03-16**
- działkę **53/49 ( ul. Cedrowa )** z obrębem **03-16** z działką **53/51, 53/148, 52** z obrębem **03-16** oraz działką **1** z obrębem **03-24**

GEODETA UPRAWNIENY  
Elżbieta Miskiewicz

Nr uprawnień **10081**

- 1) KLAUZULA INFORMACYJNA O PRZETWARZANIU DANYCH OSOBOWYCH NA PODSTAWIE PRZEPISÓW PRAWA
- 2) W związku z realizacją wymogów Rozporządzenia Parlamentu Europejskiego i Rady (UE) 2016/679 z dnia 27 kwietnia 2016r. w sprawie ochrony osób fizycznych w związku z przetwarzaniem danych osobowych i w sprawie swobodnego przepływu takich danych oraz uchylenia dyrektywy 95/46/WE (ogólne rozporządzenie o ochronie danych „RODO”), informujemy o zasadach przetwarzania Pani/Pana danych osobowych oraz o przysługujących Pani /Panu prawach w tym związanych.
- 3) Pani/Pana dane osobowe przetwarzane są w celu/ celach wypełnienia obowiązków związanych z wykonaniem roboty geodezyjnej zgłoszonej.
- 4) Państwa dane NIE są przetwarzane w żaden inny sposób, zwłaszcza w celach marketingowych oraz nie są, nie będą udostępniane innym podmiotom gospodarczym

Zgodnie z § 32 rozporządzenia w sprawie ewidencji gruntów i budynków:

- 1) Udział w tych czynnościach leży w interesie podmiotów zawiadomionych.
- 2) W celu umożliwienia ustalenia tożsamości osoby deklarującej swój udział w czynnościach ustalenia granic osoba ta powinna posiadać dokument umożliwiający na jej identyfikację. Osoba reprezentująca osobę zawiadomioną powinna dodatkowo posiadać pisemne pełnomocnictwo.
- 3) Nieusprawiedliwione niewzięcie udziału w czynnościach ustalenia granic nie będzie stanowić przeszkody do ich przeprowadzenia.
- 4) W przypadku współwłasności, współużytkowania wieczystego, małżeńskiej wspólności ustawowej – uczestnikami postępowania są wszystkie strony.
- 5) Pełnomocnicy osób nieobecnych oraz przedstawiciele osób prawnych mogą uczestniczyć w powyższych czynnościach na podstawie pisemnego upoważnienia właściciela.

Consulting Partner  
Jakub Miszkiewicz  
ul. Ożarowska 25 lok.23, 05-850 Ożarów Mazowiecki  
Tel. 605-82-42-41 e-mail: [miszkiewicz@o2.pl](mailto:miszkiewicz@o2.pl)

**Szczytko-Gliszczyńska Emilia**

## ZAWIADOMIENIE

o czynnościach ustalenia i przyjęcia przebiegu granic działek oraz o czynnościach ustalenia i przyjęcia przebiegu granicy na podstawie art. 73 ustawy z 13 października 1998r. Przepisy wprowadzające ustawy reformujące administrację publiczną. (Dz. U. Nr 133, poz. 872 z późn. zm.)


Czynności ustalenia granic nieruchomości zostaną przeprowadzone na podstawie danych pozyskanych z operatu ewidencji gruntów i budynków PODGiK Piaseczno oraz zdjęć lotniczych z PZGIK oraz zgłoszenia pracy geodezyjnej **GEK.6640.7435.2025** dla nieruchomości położonej w Konstancinie Jeziornej przy ul. Cedrowej (ulica) oznaczonej w ewidencji gruntów jako działka ewidencyjna nr **53/34 i 53/49** z obrębu **03-16** mają na celu sporządzenie opracowana geodezyjnego w postaci protokołu zawierającego informację o przebiegu pasa drogowego drogi gminnej ul. Cedrowej w sprawie nabycia nieruchomości w trybie art. 73 ustawy z dnia 13 października 1998r przepisy wprowadzające ustawy reformujące administrację publiczną ( Dz.U.Nr 133 poz. 872 ze zm. )

Czynności zostaną przeprowadzone w dniu: **11 maja 2026r.** o godz. **10:00**, w ramach zgłoszonej Staroście Pieczyńskiemu geodezyjnej o nr **GEK.6640.7435.2025**

Miejsce rozpoczęcia czynności: ul. Cedrowa w Konstancinie Jeziornej.

Czynności będą dotyczyły ustalenia przebiegu granic pomiędzy działkami ewidencyjnymi:

- działkę **53/34 ( ul. Cedrowa)** z obrębem **03-16** z działką **53/51 z obrębem 03-16**
- działkę **53/49 ( ul. Cedrowa)** z obrębem **03-16** z działką **53/51, 53/148, 52 z obrębem 03-16 oraz działka 1 z obrębem 03-24**

**GEODETA UPRAWNIENI**  
*Elżbieta Miszkiewicz*  
  
**Nr uprawnień 10081**

- 1) KLAUZULA INFORMACYJNA O PRZETWARZANIU DANYCH OSOBOWYCH NA PODSTAWIE PRZEPISÓW PRAWA
- 2) W związku z realizacją wymogów Rozporządzenia Parlamentu Europejskiego i Rady (UE) 2016/679 z dnia 27 kwietnia 2016r. w sprawie ochrony osób fizycznych w związku z przetwarzaniem danych osobowych i w sprawie swobodnego przepływu takich danych oraz uchylenia dyrektywy 95/46/WE (ogólne rozporządzenie o ochronie danych „RODO”), informujemy o zasadach przetwarzania Pani/Pana danych osobowych oraz o przysługujących Pani /Panu prawach w tym związanych.
- 3) Pani/Pana dane osobowe przetwarzane są w celu/ celach wypełnienia obowiązków związanych z wykonaniem roboty geodezyjnej zgłoszonej.
- 4) Państwa dane NIE są przetwarzane w żaden inny sposób, zwłaszcza w celach marketingowych oraz nie są, nie będą udostępniane innym podmiotom gospodarczym

Zgodnie z § 32 rozporządzenia w sprawie ewidencji gruntów i budynków:

- 1) Udział w tych czynnościach leży w interesie podmiotów zawiadomionych.
- 2) W celu umożliwienia ustalenia tożsamości osoby deklarującej swój udział w czynnościach ustalenia granic osoba ta powinna posiadać dokument umożliwiający na jej identyfikację. Osoba reprezentująca osobę zawiadomioną powinna dodatkowo posiadać pisemne pełnomocnictwo.
- 3) Nieusprawiedliwione niewzięcie udziału w czynnościach ustalenia granic nie będzie stanowić przeszkody do ich przeprowadzenia.
- 4) W przypadku współwłasności, współużytkowania wieczystego, małżeńskiej wspólności ustawowej – uczestnikami postępowania są wszystkie strony.
- 5) Pełnomocnicy osób nieobecnych oraz przedstawiciele osób prawnych mogą uczestniczyć w powyższych czynnościach na podstawie pisemnego upoważnienia właściciela.

Consulting Partner  
Jakub Miskiewicz  
ul. Ożarowska 25 lok.23, 05-850 Ożarów Mazowiecki  
Tel. 605-82-42-41 e-mail: [miskiewicz@o2.pl](mailto:miskiewicz@o2.pl)

**Szlązak Halina**

## ZAWIADOMIENIE

o czynnościach ustalenia i przyjęcia przebiegu granic działek oraz o czynnościach ustalenia i przyjęcia przebiegu granicy na podstawie art. 73 ustawy z 13 października 1998r. Przepisy wprowadzające ustawy reformujące administrację publiczną. (Dz. U. Nr 133, poz. 872 z późn. zm.)

Czynności ustalenia granic nieruchomości zostaną przeprowadzone na podstawie danych pozyskanych z operatu ewidencji gruntów i budynków PODGiK Piaseczno oraz zdjęć lotniczych z PZGIK oraz zgłoszenia pracy geodezyjnej **GEK.6640.7435.2025** dla nieruchomości położonej w Konstancinie Jeziornej przy ul. Cedrowej (ulica) oznaczonej w ewidencji gruntów jako działka ewidencyjna nr **53/34 i 53/49** z obrębów **03-16** mają na celu sporządzenie opracowania geodezyjnego w postaci protokołu zawierającego informację o przebiegu pasa drogowego drogi gminnej ul. Cedrowej w sprawie nabycia nieruchomości w trybie art. 73 ustawy z dnia 13 października 1998r. przepisy wprowadzające ustawy reformujące administrację publiczną ( Dz.U.Nr 133 poz. 872 ze zm. )

Czynności zostaną przeprowadzone w dniu: **11 maja 2026r.** o godz. **10:00**, w ramach zgłoszonej Staroście Pieczyńskiemu geodezyjnej o nr **GEK.6640.7435.2025**

Miejsce rozpoczęcia czynności: ul. Cedrowa w Konstancinie Jeziornej.

Czynności będą dotyczyły ustalenia przebiegu granic pomiędzy działkami ewidencyjnymi:

- działkę **53/34 ( ul. Cedrowa )** z obrębów **03-16** z działką **53/51** z obrębów **03-16**
- działkę **53/49 ( ul. Cedrowa )** z obrębów **03-16** z działką **53/51, 53/148, 52** z obrębów **03-16** oraz działką **1** z obrębów **03-24**

SECRETARIA UPRAWNIENY  
Elżbieta Miskiewicz

Nr uprawnień **10061**

- 1) KLAUZULA INFORMACYJNA O PRZETWARZANIU DANYCH OSOBOWYCH NA PODSTAWIE PRZEPISÓW PRAWA
- 2) W związku z realizacją wymogów Rozporządzenia Parlamentu Europejskiego i Rady (UE) 2016/679 z dnia 27 kwietnia 2016r. w sprawie ochrony osób fizycznych w związku z przetwarzaniem danych osobowych i w sprawie swobodnego przepływu takich danych oraz uchylenia dyrektywy 95/46/WE (ogólne rozporządzenie o ochronie danych „RODO”), informujemy o zasadach przetwarzania Pani/Pana danych osobowych oraz o przysługujących Pani /Panu prawach w tym związanych.
- 3) Pani/Pana dane osobowe przetwarzane są w celu/ celach wypełnienia obowiązków związanych z wykonaniem roboty geodezyjnej zgłoszonej.
- 4) Państwa dane NIE są przetwarzane w żaden inny sposób, zwłaszcza w celach marketingowych oraz nie są, nie będą udostępniane innym podmiotom gospodarczym

Zgodnie z § 32 rozporządzenia w sprawie ewidencji gruntów i budynków:

- 1) Udział w tych czynnościach leży w interesie podmiotów zawiadomionych.
- 2) W celu umożliwienia ustalenia tożsamości osoby deklarującej swój udział w czynnościach ustalenia granic osoba ta powinna posiadać dokument umożliwiający na jej identyfikację. Osoba reprezentująca osobę zawiadomioną powinna dodatkowo posiadać pisemne pełnomocnictwo.
- 3) Nieusprawiedliwione niewzięcie udziału w czynnościach ustalenia granic nie będzie stanowić przeszkody do ich przeprowadzenia.
- 4) W przypadku współwłasności, współużytkowania wieczystego, małżeńskiej wspólności ustawowej – uczestnikami postępowania są wszystkie strony.
- 5) Pełnomocnicy osób nieobecnych oraz przedstawiciele osób prawnych mogą uczestniczyć w powyższych czynnościach na podstawie pisemnego upoważnienia właściciela.

Consulting Partner  
Jakub Miszkiewicz  
ul. Ożarowska 25 lok.23, 05-850 Ożarów Mazowiecki  
Tel. 605-82-42-41 e-mail: [miszkiewicz@o2.pl](mailto:miszkiewicz@o2.pl)

**Janusz Świtakowski**

## ZAWIADOMIENIE

o czynnościach ustalenia i przyjęcia przebiegu granic działek oraz o czynnościach ustalenia i przyjęcia przebiegu granicy na podstawie art. 73 ustawy z 13 października 1998r. Przepisy wprowadzające ustawy reformujące administrację publiczną. (Dz. U. Nr 133, poz. 872 z późn. zm.)

Czynności ustalenia granic nieruchomości zostaną przeprowadzone na podstawie danych pozyskanych z operatu ewidencji gruntów i budynków PODGiK Piaseczno oraz zdjęć lotniczych z PZGiK oraz zgłoszenia pracy geodezyjnej **GEK.6640.7435.2025** dla nieruchomości położonej w Konstancinie Jeziornej przy ul. Cedrowej (ulica) oznaczonej w ewidencji gruntów jako działka ewidencyjna nr **101** z obrębem **03-17** mają na celu sporządzenie opracowana geodezyjnego w postaci protokołu zawierającego informację o przebiegu pasa drogowego drogi gminnej ul. Cedrowej w sprawie nabycia nieruchomości w trybie art. 73 ustawy z dnia 13 października 1998r przepisy wprowadzające ustawy reformujące administrację publiczną ( Dz.U.Nr 133 poz. 872 ze zm. )

Czynności zostaną przeprowadzone w dniu: **11 maja 2026r.** o godz. **10:00**, w ramach zgłoszonej Staroście Pieczyńskiemu geodezyjnej o nr **GEK.6640.7435.2025**

Miejsce rozpoczęcia czynności: ul. Cedrowa w Konstancinie Jeziornej.

Czynności będą dotyczyły ustalenia przebiegu granic pomiędzy działkami ewidencyjnymi:

- działkę **121/2 (ul. Cedrowa)** z obrębem **03-17** z działką **101** z obrębem **03-17**.

**GEODETA UPRAWNIENY**

*Elżbieta Miszkiewicz*

**Nr uprawnień 10081**

- 1) KLAUZULA INFORMACYJNA O PRZETWARZANIU DANYCH OSOBOWYCH NA PODSTAWIE PRZEPISÓW PRAWA
- 2) W związku z realizacją wymogów Rozporządzenia Parlamentu Europejskiego i Rady (UE) 2016/679 z dnia 27 kwietnia 2016r. w sprawie ochrony osób fizycznych w związku z przetwarzaniem danych osobowych i w sprawie swobodnego przepływu takich danych oraz uchylenia dyrektywy 95/46/WE (ogólne rozporządzenie o ochronie danych „RODO”), informujemy o zasadach przetwarzania Pani/Pana danych osobowych oraz o przysługujących Pani /Panu prawach w tym związanych.
- 3) Pani/Pana dane osobowe przetwarzane są w celu/ celach wypełnienia obowiązków związanych z wykonaniem roboty geodezyjnej zgłoszonej.
- 4) Państwa dane NIE są przetwarzane w żaden inny sposób, zwłaszcza w celach marketingowych oraz nie są, nie będą udostępniane innym podmiotom gospodarczym

Zgodnie z § 32 rozporządzenia w sprawie ewidencji gruntów i budynków:

- 1) Udział w tych czynnościach leży w interesie podmiotów zawiadomionych.
- 2) W celu umożliwienia ustalenia tożsamości osoby deklarującej swój udział w czynnościach ustalenia granic osoba ta powinna posiadać dokument umożliwiający na jej identyfikację. Osoba reprezentująca osobę zawiadomioną powinna dodatkowo posiadać pisemne pełnomocnictwo.
- 3) Nieusprawiedliwione niewzięcie udziału w czynnościach ustalenia granic nie będzie stanowić przeszkody do ich przeprowadzenia.
- 4) W przypadku współwłasności, współużytkowania wieczystego, małżeńskiej wspólności ustawowej – uczestnikami postępowania są wszystkie strony.
- 5) Pełnomocnicy osób nieobecnych oraz przedstawiciele osób prawnych mogą uczestniczyć w powyższych czynnościach na podstawie pisemnego upoważnienia właściciela.

Consulting Partner  
Jakub Miskiewicz  
ul. Ożarowska 25 lok.23, 05-850 Ożarów Mazowiecki  
Tel. 605-82-42-41 e-mail: [miskiewicz@o2.pl](mailto:miskiewicz@o2.pl)

**Tomaszewska Halina**

## ZAWIADOMIENIE

o czynnościach ustalenia i przyjęcia przebiegu granic działek oraz o czynnościach ustalenia i przyjęcia przebiegu granicy na podstawie art. 73 ustawy z 13 października 1998r. Przepisy wprowadzające ustawy reformujące administrację publiczną. (Dz. U. Nr 133, poz. 872 z późn. zm.)

Czynności ustalenia granic nieruchomości zostaną przeprowadzone na podstawie danych pozyskanych z operatu ewidencji gruntów i budynków PODGiK Piaseczno oraz zdjęć lotniczych z PZGIK oraz zgłoszenia pracy geodezyjnej **GEK.6640.7435.2025** dla nieruchomości położonej w Konstancinie Jeziornej przy ul. Cedrowej (ulica) oznaczonej w ewidencji gruntów jako działka ewidencyjna nr **53/34 i 53/49** z obrębów **03-16** mają na celu sporządzenie opracowana geodezyjnego w postaci protokołu zawierającego informację o przebiegu pasa drogowego drogi gminnej ul. Cedrowej w sprawie nabycia nieruchomości w trybie art. 73 ustawy z dnia 13 października 1998r przepisy wprowadzające ustawy reformujące administrację publiczną ( Dz.U.Nr 133 poz. 872 ze zm. )

Czynności zostaną przeprowadzone w dniu: **11 maja 2026r.** o godz. **10:00**, w ramach zgłoszonej Staroście Pieczyńskiemu geodezyjnej o nr **GEK.6640.7435.2025**

Miejsce rozpoczęcia czynności: ul. Cedrowa w Konstancinie Jeziornej.

Czynności będą dotyczyły ustalenia przebiegu granic pomiędzy działkami ewidencyjnymi:

- działkę **53/34 ( ul. Cedrowa )** z obrębów **03-16** z działką **53/51** z obrębów **03-16**
- działkę **53/49 ( ul. Cedrowa )** z obrębów **03-16** z działką **53/51, 53/148, 52** z obrębów **03-16** oraz działką **1** z obrębów **03-24**

GEODETA UPRAWNIENY  
Elżbieta Miskiewicz  
Nr uprawnień 10081

- 1) KLAUZULA INFORMACYJNA O PRZETWARZANIU DANYCH OSOBOWYCH NA PODSTAWIE PRZEPISÓW PRAWA
- 2) W związku z realizacją wymogów Rozporządzenia Parlamentu Europejskiego i Rady (UE) 2016/679 z dnia 27 kwietnia 2016r. w sprawie ochrony osób fizycznych w związku z przetwarzaniem danych osobowych i w sprawie swobodnego przepływu takich danych oraz uchylenia dyrektywy 95/46/WE (ogólne rozporządzenie o ochronie danych „RODO”), informujemy o zasadach przetwarzania Pani/Pana danych osobowych oraz o przysługujących Pani /Panu prawach w tym związanych.
- 3) Pani/Pana dane osobowe przetwarzane są w celu/ celach wypełnienia obowiązków związanych z wykonaniem roboty geodezyjnej zgłoszonej.
- 4) Państwa dane NIE są przetwarzane w żaden inny sposób, zwłaszcza w celach marketingowych oraz nie są, nie będą udostępniane innym podmiotom gospodarczym

Zgodnie z § 32 rozporządzenia w sprawie ewidencji gruntów i budynków:

- 1) Udział w tych czynnościach leży w interesie podmiotów zawiadomionych.
- 2) W celu umożliwienia ustalenia tożsamości osoby deklarującej swój udział w czynnościach ustalenia granic osoba ta powinna posiadać dokument umożliwiający na jej identyfikację. Osoba reprezentująca osobę zawiadomioną powinna dodatkowo posiadać pisemne pełnomocnictwo.
- 3) Nieusprawiedliwione niewzięcie udziału w czynnościach ustalenia granic nie będzie stanowić przeszkody do ich przeprowadzenia.
- 4) W przypadku współwłasności, współużytkowania wieczystego, małżeńskiej wspólności ustawowej – uczestnikami postępowania są wszystkie strony.
- 5) Pełnomocnicy osób nieobecnych oraz przedstawiciele osób prawnych mogą uczestniczyć w powyższych czynnościach na podstawie pisemnego upoważnienia właściciela.

Consulting Partner  
Jakub Miszkiewicz  
ul. Ożarowska 25 lok.23, 05-850 Ożarów Mazowiecki  
Tel. 605-82-42-41 e-mail: miszkiewicz@o2.pl

**Zagańska Zofia**

## ZAWIADOMIENIE

o czynnościach ustalenia i przyjęcia przebiegu granic działek oraz o czynnościach ustalenia i przyjęcia przebiegu granicy na podstawie art. 73 ustawy z 13 października 1998r. Przepisy wprowadzające ustawy reformujące administrację publiczną. (Dz. U. Nr 133, poz. 872 z późn. zm.)

Czynności ustalenia granic nieruchomości zostaną przeprowadzone na podstawie danych pozyskanych z operatu ewidencji gruntów i budynków PODGiK Piaseczno oraz zdjęć lotniczych z PZGIK oraz zgłoszenia pracy geodezyjnej **GEK.6640.7435.2025** dla nieruchomości położonej w Konstancinie Jeziornej przy ul. Cedrowej (ulica) oznaczonej w ewidencji gruntów jako działka ewidencyjna nr **53/34 i 53/49** z obrębem **03-16** mają na celu sporządzenie opracowana geodezyjnego w postaci protokołu zawierającego informację o przebiegu pasa drogowego drogi gminnej ul. Cedrowej w sprawie nabycia nieruchomości w trybie art. 73 ustawy z dnia 13 października 1998r przepisy wprowadzające ustawy reformujące administrację publiczną ( Dz.U.Nr 133 poz. 872 ze zm. )

Czynności zostaną przeprowadzone w dniu: **11 maja 2026r.** o godz. **10:00**, w ramach zgłoszonej Staroście Pieczyńskiemu geodezyjnej o nr **GEK.6640.7435.2025**

Miejsce rozpoczęcia czynności: ul. Cedrowa w Konstancinie Jeziornej.

Czynności będą dotyczyły ustalenia przebiegu granic pomiędzy działkami ewidencyjnymi:

- działkę **53/34 ( ul. Cedrowa)** z obrębem **03-16** z działką **53/51 z obrębem 03-16**
- działkę **53/49 ( ul. Cedrowa)** z obrębem **03-16** z działką **53/51, 53/148, 52 z obrębem 03-16 oraz działka 1 z obrębem 03-24**

**GEODETA UPRAWNIENY**  
*Elżbieta Miszkiewicz*

**Nr uprawnień 10081**

- 1) KLAUZULA INFORMACYJNA O PRZETWARZANIU DANYCH OSOBOWYCH NA PODSTAWIE PRZEPISÓW PRAWA
- 2) W związku z realizacją wymogów Rozporządzenia Parlamentu Europejskiego i Rady (UE) 2016/679 z dnia 27 kwietnia 2016r. w sprawie ochrony osób fizycznych w związku z przetwarzaniem danych osobowych i w sprawie swobodnego przepływu takich danych oraz uchylenia dyrektywy 95/46/WE (ogólne rozporządzenie o ochronie danych „RODO”), informujemy o zasadach przetwarzania Pani/Pana danych osobowych oraz o przysługujących Pani /Panu prawach w tym związanych.
- 3) Pani/Pana dane osobowe przetwarzane są w celu/ celach wypełnienia obowiązków związanych z wykonaniem roboty geodezyjnej zgłoszonej.
- 4) Państwa dane NIE są przetwarzane w żaden inny sposób, zwłaszcza w celach marketingowych oraz nie są, nie będą udostępniane innym podmiotom gospodarczym

Zgodnie z § 32 rozporządzenia w sprawie ewidencji gruntów i budynków:

- 1) Udział w tych czynnościach leży w interesie podmiotów zawiadomionych.
- 2) W celu umożliwienia ustalenia tożsamości osoby deklarującej swój udział w czynnościach ustalenia granic osoba ta powinna posiadać dokument umożliwiający na jej identyfikację. Osoba reprezentująca osobę zawiadomioną powinna dodatkowo posiadać pisemne pełnomocnictwo.
- 3) Nieusprawiedliwione niewzięcie udziału w czynnościach ustalenia granic nie będzie stanowić przeszkody do ich przeprowadzenia.
- 4) W przypadku współwłasności, współużytkowania wieczystego, małżeńskiej wspólności ustawowej – uczestnikami postępowania są wszystkie strony.
- 5) Pełnomocnicy osób nieobecnych oraz przedstawiciele osób prawnych mogą uczestniczyć w powyższych czynnościach na podstawie pisemnego upoważnienia właściciela.

Consulting Partner  
Jakub Miskiewicz  
ul. Ożarowska 25 lok.23, 05-850 Ożarów Mazowiecki  
Tel. 605-82-42-41 e-mail: [miskiewicz@o2.pl](mailto:miskiewicz@o2.pl)

## Gandziarowska-Ziołocka Jagoda

### ZAWIADOMIENIE

o czynnościach ustalenia i przyjęcia przebiegu granic działek oraz o czynnościach ustalenia i przyjęcia przebiegu granicy na podstawie art. 73 ustawy z 13 października 1998r. Przepisy wprowadzające ustawy reformujące administrację publiczną. (Dz. U. Nr 133, poz. 872 z późn. zm.)

Czynności ustalenia granic nieruchomości zostaną przeprowadzone na podstawie danych pozyskanych z operatu ewidencji gruntów i budynków PODGiK Piaseczno oraz zdjęć lotniczych z PZGIK oraz zgłoszenia pracy geodezyjnej **GEK.6640.7435.2025** dla nieruchomości położonej w Konstancinie Jeziornej przy ul. Cedrowej (ulica) oznaczonej w ewidencji gruntów jako działka ewidencyjna nr **53/150** z obrębem **03-16** mają na celu sporządzenie opracowana geodezyjnego w postaci protokołu zawierającego informację o przebiegu pasa drogowego drogi gminnej ul. Cedrowej w sprawie nabycia nieruchomości w trybie art. 73 ustawy z dnia 13 października 1998r przepisy wprowadzające ustawy reformujące administrację publiczną ( Dz.U.Nr 133 poz. 872 ze zm. )

Czynności zostaną przeprowadzone w dniu: **11 maja 2026r.** o godz. **10:00**, w ramach zgłoszonej Staroście Pieczyńskiemu geodezyjnej o nr **GEK.6640.7435.2025**

Miejsce rozpoczęcia czynności: ul. Cedrowa w Konstancinie Jeziornej.

Czynności będą dotyczyły ustalenia przebiegu granic pomiędzy działkami ewidencyjnymi:

- działkę **65 ( ul. Cedrowa )** z obrębem **03-16** z działką **53/150** z obrębem **03-16**

CIĘPIETA UPRAWNIENIA  
Eżbieta Miskiewicz  
Nr uprawnień 10081

- 1) KLAUZULA INFORMACYJNA O PRZETWARZANIU DANYCH OSOBOWYCH NA PODSTAWIE PRZEPISÓW PRAWA
- 2) W związku z realizacją wymogów Rozporządzenia Parlamentu Europejskiego i Rady (UE) 2016/679 z dnia 27 kwietnia 2016r. w sprawie ochrony osób fizycznych w związku z przetwarzaniem danych osobowych i w sprawie swobodnego przepływu takich danych oraz uchylenia dyrektywy 95/46/WE (ogólne rozporządzenie o ochronie danych „RODO”), informujemy o zasadach przetwarzania Pani/Pana danych osobowych oraz o przysługujących Pani /Panu prawach w tym związanych.
- 3) Pani/Pana dane osobowe przetwarzane są w celu/ celach wypełnienia obowiązków związanych z wykonaniem roboty geodezyjnej zgłoszonej.
- 4) Państwa dane NIE są przetwarzane w żaden inny sposób, zwłaszcza w celach marketingowych oraz nie są, nie będą udostępniane innym podmiotom gospodarczym

Zgodnie z § 32 rozporządzenia w sprawie ewidencji gruntów i budynków:

- 1) Udział w tych czynnościach leży w interesie podmiotów zawiadomionych.
- 2) W celu umożliwienia ustalenia tożsamości osoby deklarującej swój udział w czynnościach ustalenia granic osoba ta powinna posiadać dokument umożliwiający na jej identyfikację. Osoba reprezentująca osobę zawiadomioną powinna dodatkowo posiadać pisemne pełnomocnictwo.
- 3) Nieusprawiedliwione niewzięcie udziału w czynnościach ustalenia granic nie będzie stanowić przeszkody do ich przeprowadzenia.
- 4) W przypadku współwłasności, współużytkowania wieczystego, małżeńskiej wspólności ustawowej – uczestnikami postępowania są wszystkie strony.
- 5) Pełnomocnicy osób nieobecnych oraz przedstawiciele osób prawnych mogą uczestniczyć w powyższych czynnościach na podstawie pisemnego upoważnienia właściciela.

Consulting Partner  
Jakub Miszkiewicz  
ul. Ożarowska 25 lok.23, 05-850 Ożarów Mazowiecki  
Tel. 605-82-42-41 e-mail: [miszkiewicz@o2.pl](mailto:miszkiewicz@o2.pl)

**Ziotecki Aleksander**

## ZAWIADOMIENIE

o czynnościach ustalenia i przyjęcia przebiegu granic działek oraz o czynnościach ustalenia i przyjęcia przebiegu granicy na podstawie art. 73 ustawy z 13 października 1998r. Przepisy wprowadzające ustawy reformujące administrację publiczną. (Dz. U. Nr 133, poz. 872 z późn. zm.)

Czynności ustalenia granic nieruchomości zostaną przeprowadzone na podstawie danych pozyskanych z operatu ewidencji gruntów i budynków PODGiK Piaseczno oraz zdjęć lotniczych z PZGIK oraz zgłoszenia pracy geodezyjnej **GEK.6640.7435.2025** dla nieruchomości położonej w Konstancinie Jeziornej przy ul. Cedrowej (ulica) oznaczonej w ewidencji gruntów jako działka ewidencyjna nr **53/150** z obrębem **03-16** mają na celu sporządzenie opracowania geodezyjnego w postaci protokołu zawierającego informację o przebiegu pasa drogowego drogi gminnej ul. Cedrowej w sprawie nabycia nieruchomości w trybie art. 73 ustawy z dnia 13 października 1998r przepisy wprowadzające ustawy reformujące administrację publiczną ( Dz.U.Nr 133 poz. 872 ze zm. )

Czynności zostaną przeprowadzone w dniu: **11 maja 2026r.** o godz. **10:00**, w ramach zgłoszonej Staroście Pieczyńskiemu geodezyjnej o nr **GEK.6640.7435.2025**

Miejsce rozpoczęcia czynności: ul. Cedrowa w Konstancinie Jeziornej.

Czynności będą dotyczyły ustalenia przebiegu granic pomiędzy działkami ewidencyjnymi:

- działkę **65 ( ul. Cedrowa )** z obrębem **03-16** z działką **53/150** z obrębem **03-16**

**GEODETA UPRAWNIENY**  
*Elżbieta Miszkiewicz*  
Nr uprawnień **10081**

- 1) KLAUZULA INFORMACYJNA O PRZETWARZANIU DANYCH OSOBOWYCH NA PODSTAWIE PRZEPISÓW PRAWA
- 2) W związku z realizacją wymogów Rozporządzenia Parlamentu Europejskiego i Rady (UE) 2016/679 z dnia 27 kwietnia 2016r. w sprawie ochrony osób fizycznych w związku z przetwarzaniem danych osobowych i w sprawie swobodnego przepływu takich danych oraz uchylenia dyrektywy 95/46/WE (ogólne rozporządzenie o ochronie danych „RODO”), informujemy o zasadach przetwarzania Pani/Pana danych osobowych oraz o przysługujących Pani /Panu prawach w tym związanych.
- 3) Pani/Pana dane osobowe przetwarzane są w celu/ celach wypełnienia obowiązków związanych z wykonaniem roboty geodezyjnej zgłoszonej.
- 4) Państwa dane NIE są przetwarzane w żaden inny sposób, zwłaszcza w celach marketingowych oraz nie są, nie będą udostępniane innym podmiotom gospodarczym

Zgodnie z § 32 rozporządzenia w sprawie ewidencji gruntów i budynków:

- 1) Udział w tych czynnościach leży w interesie podmiotów zawiadomionych.
- 2) W celu umożliwienia ustalenia tożsamości osoby deklarującej swój udział w czynnościach ustalenia granic osoba ta powinna posiadać dokument umożliwiający na jej identyfikację. Osoba reprezentująca osobę zawiadomioną powinna dodatkowo posiadać pisemne pełnomocnictwo.
- 3) Nieusprawiedliwione niewzięcie udziału w czynnościach ustalenia granic nie będzie stanowić przeszkody do ich przeprowadzenia.
- 4) W przypadku współwłasności, współużytkowania wieczystego, małżeńskiej wspólności ustawowej – uczestnikami postępowania są wszystkie strony.
- 5) Pełnomocnicy osób nieobecnych oraz przedstawiciele osób prawnych mogą uczestniczyć w powyższych czynnościach na podstawie pisemnego upoważnienia właściciela.

Consulting Partner  
Jakub Miszkiewicz  
ul. Ożarowska 25 lok.23, 05-850 Ożarów Mazowiecki  
Tel. 605-82-42-41 e-mail: [miszkiewicz@o2.pl](mailto:miszkiewicz@o2.pl)

**Żórawski Aleksander**

## ZAWIADOMIENIE

o czynnościach ustalenia i przyjęcia przebiegu granic działek oraz o czynnościach ustalenia i przyjęcia przebiegu granicy na podstawie art. 73 ustawy z 13 października 1998r. Przepisy wprowadzające ustawy reformujące administrację publiczną. (Dz. U. Nr 133, poz. 872 z późn. zm.)


Czynności ustalenia granic nieruchomości zostaną przeprowadzone na podstawie danych pozyskanych z operatu ewidencji gruntów i budynków PODGiK Piaseczno oraz zdjęć lotniczych z PZGIK oraz zgłoszenia pracy geodezyjnej **GEK.6640.7435.2025** dla nieruchomości położonej w Konstancinie Jeziornej przy ul. Cedrowej (ulica) oznaczonej w ewidencji gruntów jako działka ewidencyjna nr **53/34 i 53/49** z obrębem **03-16** mają na celu sporządzenie opracowana geodezyjnego w postaci protokołu zawierającego informację o przebiegu pasa drogowego drogi gminnej ul. Cedrowej w sprawie nabycia nieruchomości w trybie art. 73 ustawy z dnia 13 października 1998r przepisy wprowadzające ustawy reformujące administrację publiczną ( Dz.U.Nr 133 poz. 872 ze zm. )

Czynności zostaną przeprowadzone w dniu: **11 maja 2026r.** o godz. **10:00**, w ramach zgłoszonej Starości Pieczyńskiemu geodezyjnej o nr **GEK.6640.7435.2025**

Miejsce rozpoczęcia czynności: ul. Cedrowa w Konstancinie Jeziornej.

Czynności będą dotyczyły ustalenia przebiegu granic pomiędzy działkami ewidencyjnymi:

- działkę **53/34 ( ul. Cedrowa )** z obrębem **03-16** z działką **53/51 z obrębem 03-16**
- działkę **53/49 ( ul. Cedrowa )** z obrębem **03-16** z działką **53/51, 53/148, 52 z obrębem 03-16 oraz działka 1 z obrębem 03-24**

CEBI DETA UPRAWNIENY  
Elżbieta Miszkiewicz  
  
Nr uprawnień 10081

- 1) KLAUZULA INFORMACYJNA O PRZETWARZANIU DANYCH OSOBOWYCH NA PODSTAWIE PRZEPISÓW PRAWA
- 2) W związku z realizacją wymogów Rozporządzenia Parlamentu Europejskiego i Rady (UE) 2016/679 z dnia 27 kwietnia 2016r. w sprawie ochrony osób fizycznych w związku z przetwarzaniem danych osobowych i w sprawie swobodnego przepływu takich danych oraz uchylenia dyrektywy 95/46/WE (ogólne rozporządzenie o ochronie danych „RODO”), informujemy o zasadach przetwarzania Pani/Pana danych osobowych oraz o przysługujących Pani /Panu prawach w tym związanych.
- 3) Pani/Pana dane osobowe przetwarzane są w celu/ celach wypełnienia obowiązków związanych z wykonaniem roboty geodezyjnej zgłoszonej.
- 4) Państwa dane NIE są przetwarzane w żaden inny sposób, zwłaszcza w celach marketingowych oraz nie są, nie będą udostępniane innym podmiotom gospodarczym

Zgodnie z § 32 rozporządzenia w sprawie ewidencji gruntów i budynków:

- 1) Udział w tych czynnościach leży w interesie podmiotów zawiadomionych.
- 2) W celu umożliwienia ustalenia tożsamości osoby deklarującej swój udział w czynnościach ustalenia granic osoba ta powinna posiadać dokument umożliwiający na jej identyfikację. Osoba reprezentująca osobę zawiadomioną powinna dodatkowo posiadać pisemne pełnomocnictwo.
- 3) Nieusprawiedliwione niewzięcie udziału w czynnościach ustalenia granic nie będzie stanowić przeszkody do ich przeprowadzenia.
- 4) W przypadku współwłasności, współużytkowania wieczystego, małżeńskiej wspólności ustawowej – uczestnikami postępowania są wszystkie strony.
- 5) Pełnomocnicy osób nieobecnych oraz przedstawiciele osób prawnych mogą uczestniczyć w powyższych czynnościach na podstawie pisemnego upoważnienia właściciela.

