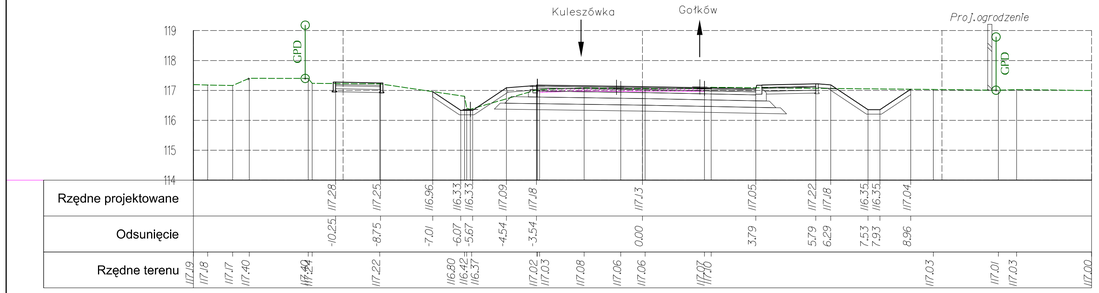

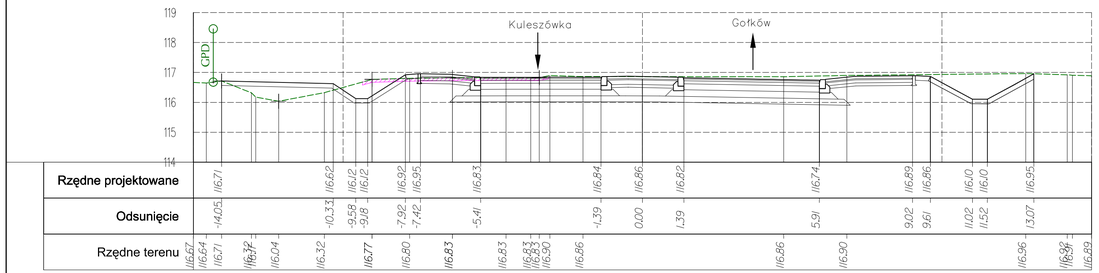

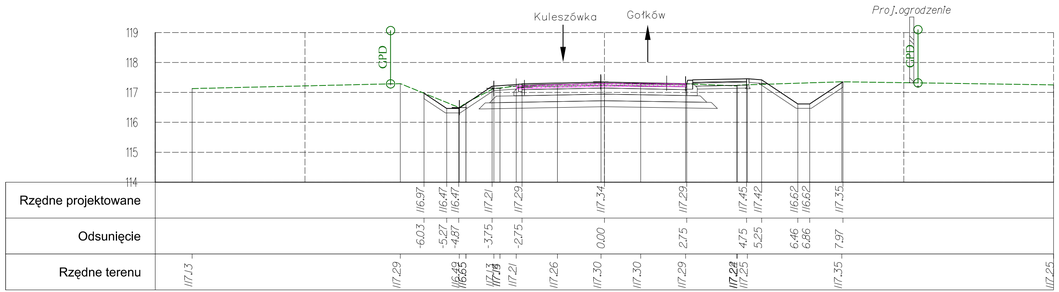

Oznaczenia

istn. nawierzchnia do rozbiórki

Inwestor: Powiat Piaseczyński, ul. Chyliczkowska 14, 05-500 Piaseczno

Zamawiający: Gmina Piaseczno, ul. Kościuszki 5, 05-500 Piaseczno

Biuro projektowe: BIURO PROJEKTOWO-KONSULTINGOWE EUROSTRADA Sp. z o.o.
05-510 Konstancin Jeziorna, ul. Przyjacielska 2C, Chylice
tel. (22) 644-87-62, e-mail: biuro@eurostrada.pl

Nazwa obiektu: Rozbudowa skrzyżowania drogi powiatowej nr 2839W - ulicy Gościniec, z drogą gminną - ul. Rybną, w miejscowości Wola Gołkowska

Adres obiektu: woj. mazowieckie, pow. piaseczyński, gm. Piaseczno

Branża: DROGI		Etap: Projekt wykonawczy		
Funkcja w zespole:	Imię i Nazwisko	Specjalność	Nr uprawnień	Podpis
Projektant:	Wojciech Parciński	drogi	Wa-836/94	
Opracował:	Daniel Kopyt	drogi		
Sprawdzający:	Robert Twardowski	drogi	MAZ/0359/POOD/08	

Nazwa rysunku: Przekroje poprzeczne DP 2839W - odcinek 2

Rewizja 01

Data: 11.2015

Skala: 1:100

Nr rys.: 12.2