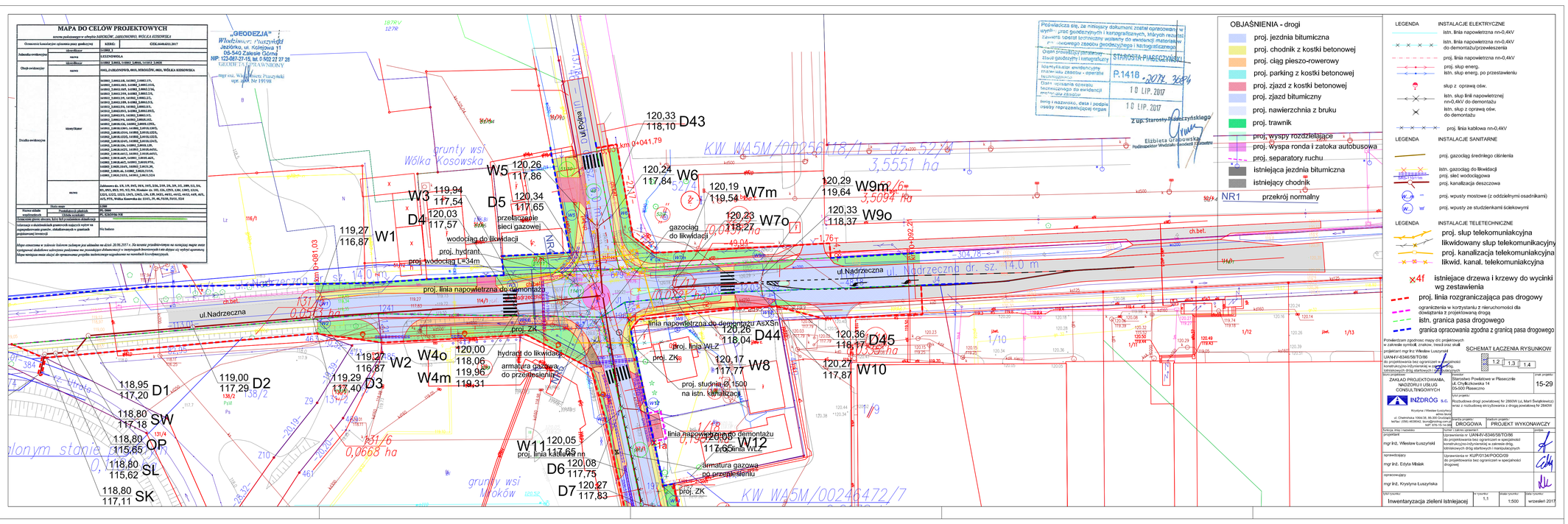
MAPA DO CELÓW PROJEKTOWYCH
OBJAŚNIENIA - drogi
proj. jezdnia bitumiczna
proj. chodnik z kostki betonowej
proj. ciąg pieszo-rowerowy
proj. parking z kostki betonowej
proj. zjazd z kostki betonowej
proj. zjazd bitumiczny
proj. nawierzchnia z bruku
proj. trawnik
proj. wyspy rozdzielające
proj. wyspa ronda i zatoka autobusowa
proj. separatory ruchu
istniejąca jezdnia bitumiczna
istniejący chodnik
NR1 przekrój normalny
LEGENDA
INSTALACJE ELEKTRYCZNE
LEGENDA
INSTALACJE SANITARNE
LEGENDA
INSTALACJE TELETECHNICZNE
proj. linia rozgraniczająca pas drogowy
istn. granica pasa drogowego
SCHEMAT ŁĄCZENIA RYSUNKÓW
ul.Nadrzeczna
Wólka Kosowska
Inwentaryzacja zieleni istniejącej
wrzesień 2017

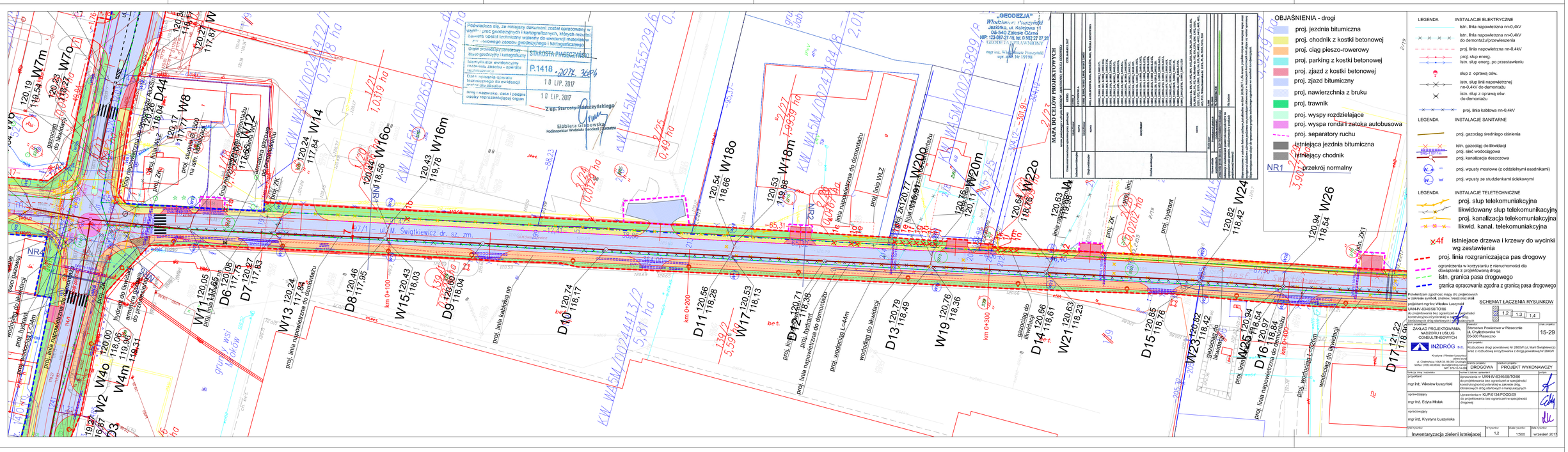
OBJAŚNIENIA - drogi
LEGENDA
INSTALACJE ELEKTRYCZNE
LEGENDA
INSTALACJE SANITARNE
LEGENDA
INSTALACJE TELETECHNICZNE
SCHEMAT ŁĄCZENIA RYSUNKÓW
Inwentaryzacja zieleni istniejącej
wrzesień 2017

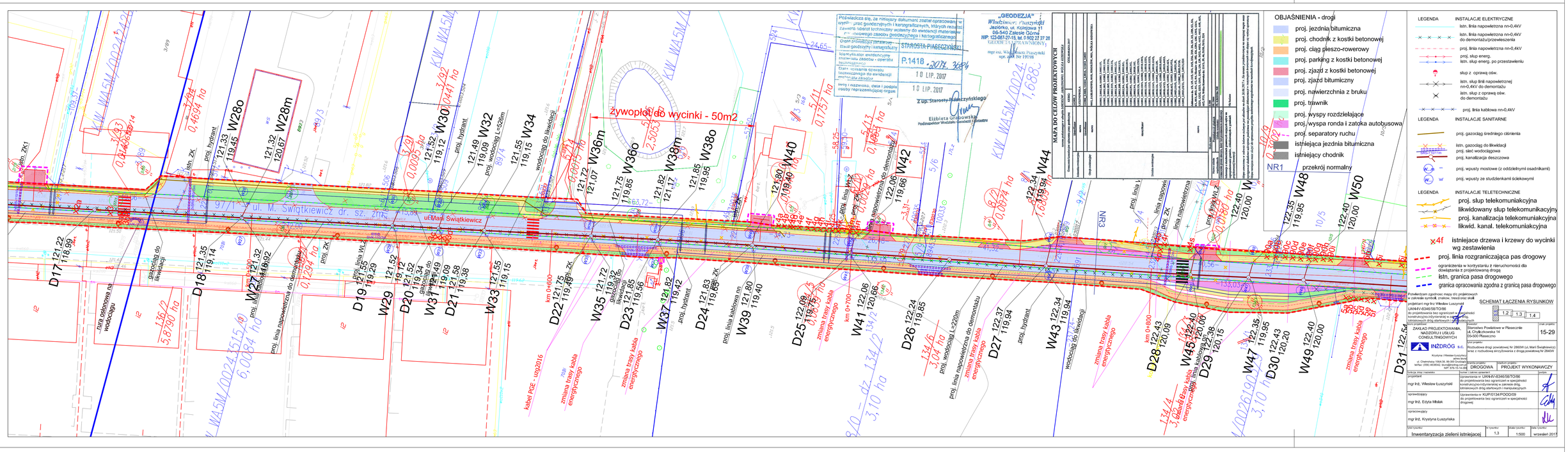
OBJAŚNIENIA - drogi
LEGENDA
INSTALACJE ELEKTRYCZNE
LEGENDA
INSTALACJE SANITARNE
LEGENDA
INSTALACJE TELETECHNICZNE
SCHEMAT ŁĄCZENIA RYSUNKÓW
Inwentaryzacja zieleni istniejącej
wrzesień 2017

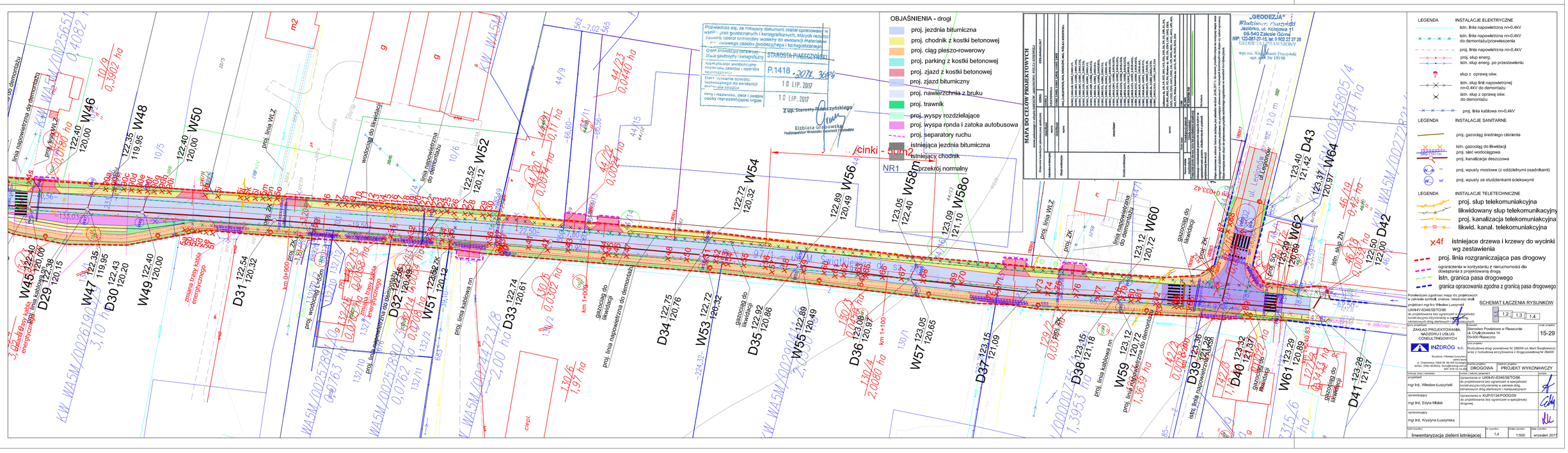
OBJAŚNIENIA - drogi
LEGENDA
INSTALACJE ELEKTRYCZNE
LEGENDA
INSTALACJE SANITARNE
LEGENDA
INSTALACJE TELETECHNICZNE
SCHEMAT ŁĄCZENIA RYSUNKÓW
Inwentaryzacja zieleni istniejącej
wrzesień 2017