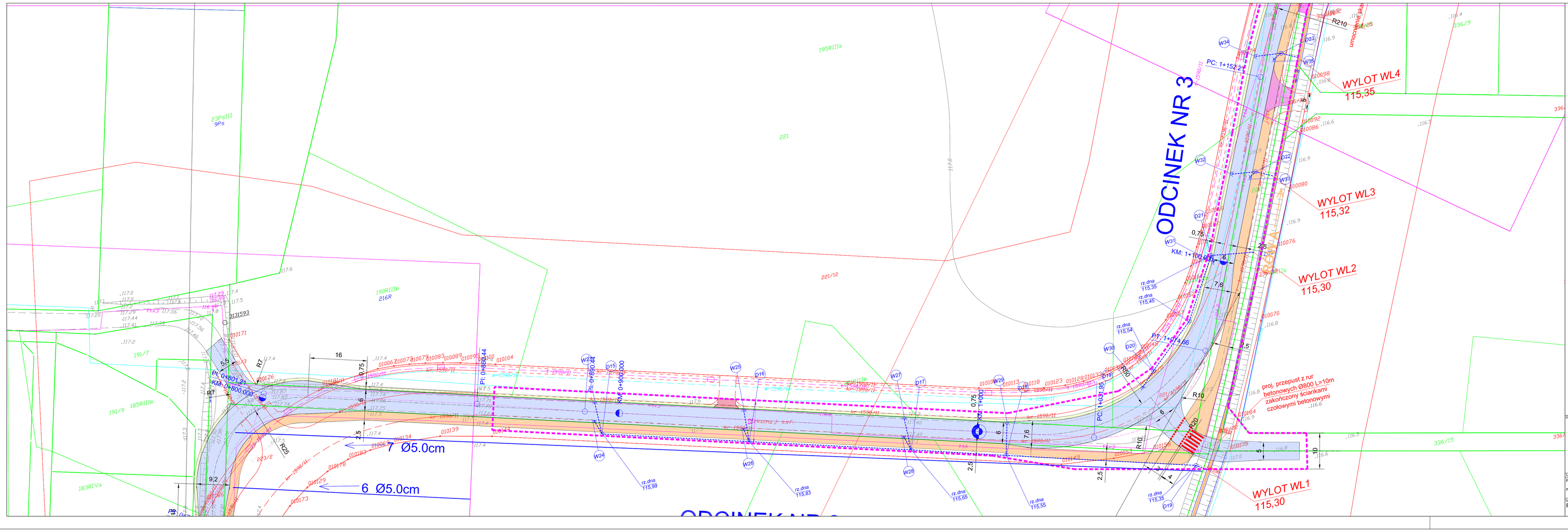

OBJAŒNIENIA

- proj. jezdnia bitumiczna
- proj. ciąg pieszo-rowerowy
- proj. chodnik z kostki betonowej
- proj. zjazd
- proj. wyspy rozdzielające na rondzie
- proj. pierœcień ronda (wybrukowanie)
- proj. wyspa ronda (nieprzejezdna)
- granica oddziaływania urządzeń wodnych
- istn. granice działek

Schemat łączenia rysunków

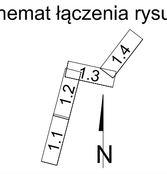

biuro projektowe: ZAKŁAD PROJEKTOWANIA, NADZORU I USŁUG CONSULTINGOWYCH INŻDRÓG s.c. Krystyna i Wiesław Łuszyńscy ul. Chemikarska 10/6A/B 86-300 Grudziądz tel/fax: (056) 462 60 62 biuro@inzdrog.com.pl NIP: 876-15-14-389	inwestor: STAROSTA PIASECZYŃSKI 05-500 Piaseczno, ul. Chyliczkowska 14
	tytuł projektu: Rozbudowa ul. Szkolnej w Lesznowoli i Nowej Wsi (droga powiatowa Nr 2843W)
	branża projektu: DROGOWA; stadium projektu: OPERAT WODNOPRAWNY
kierując. zespołu / nazwisko: projektant mgr inż. Wiesław Łuszyński	numer i data uprawnień: Uprawnienia nr UAN-IV-8346/58/TO/86 do projektowania bez ograniczeń w specjalności konstrukcyjno-drogowej w zakresie dróg, lotniskowych dróg startowych i manipulacyjnych; podpis:
tytuł rysunku: PLAN URZĄDZEŃ WODNYCH	nr rysunku: 1.3; skala rysunku: 1:500; data rysunku: marzec 2018

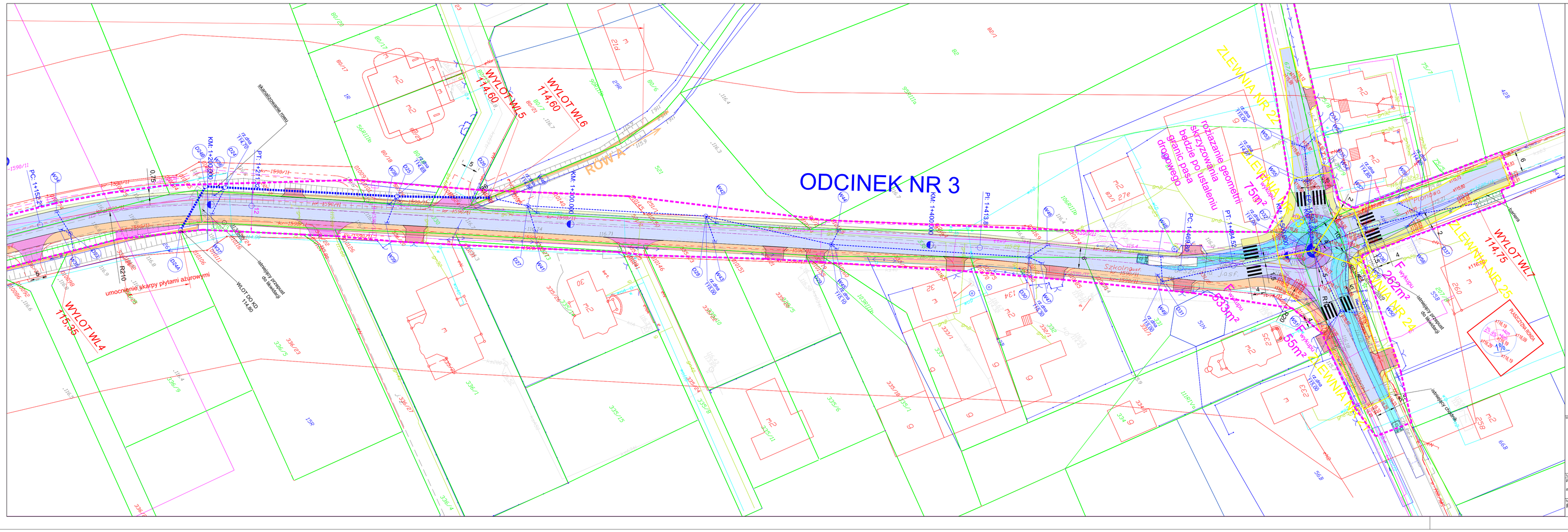

OBJAŒNIENIA

- proj. jezdnia bitumiczna
- proj. ciąg pieszo-rowerowy
- proj. chodnik z kostki betonowej
- proj. zjazd
- proj. wyspy rozdzielające na rondzie
- proj. pierœcień ronda (wybrukowanie)
- proj. wyspa ronda (nieprzejezdna)
- granica oddziaływania urządzeń wodnych
- istn. granice działek

Schemat łączenia rysunków

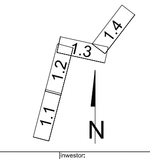

biuro projektowe: ZAKŁAD PROJEKTOWANIA, NADZORU I USŁUG CONSULTINGOWYCH INŻDRÓG s.c. Krystyna i Wiesław Łuszyńscy ul. Chemikarska 10/6A/B 86-300 Grudziądz tel/fax: (056) 462 60 62 biuro@inzdrog.com.pl NIP: 876-15-14-389	inwestor: STAROSTA PIASECZYŃSKI 05-500 Piaseczno, ul. Chyliczkowska 14
	tytuł projektu: Rozbudowa ul. Szkolnej w Lesznowoli i Nowej Wsi (droga powiatowa Nr 2843W)
	branża projektu: DROGOWA; stadium projektu: OPERAT WODNOPRAWNY
kierując. zespołu / nazwisko: projektant mgr inż. Wiesław Łuszyński	numer i data uprawnień: Uprawnienia nr UAN-IV-8346/58/TO/86 do projektowania bez ograniczeń w specjalności konstrukcyjno-drogowej w zakresie dróg, lotniskowych dróg startowych i manipulacyjnych; podpis:
tytuł rysunku: PLAN URZĄDZEŃ WODNYCH	nr rysunku: 1.4; skala rysunku: 1:500; data rysunku: marzec 2018